

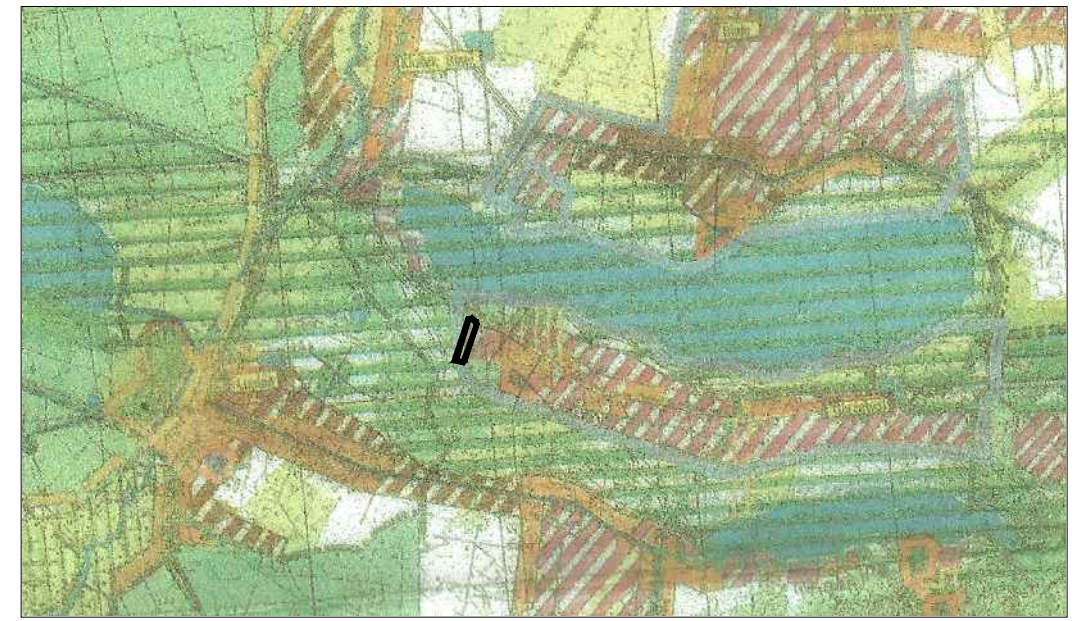
# MIEJSCOWY PLAN ZAGOSPODAROWANIA PRZESTRZENNEGO DLA DZIAŁEK NR EWID. 435/1, 435/2, 425/3, 435/4 POŁOŻONYCH W MIEJSCOWOŚCI KLUSEK

Załącznik Nr 1  
do Uchwały Nr .....  
Rady Gminy Gostynin  
z dnia .....

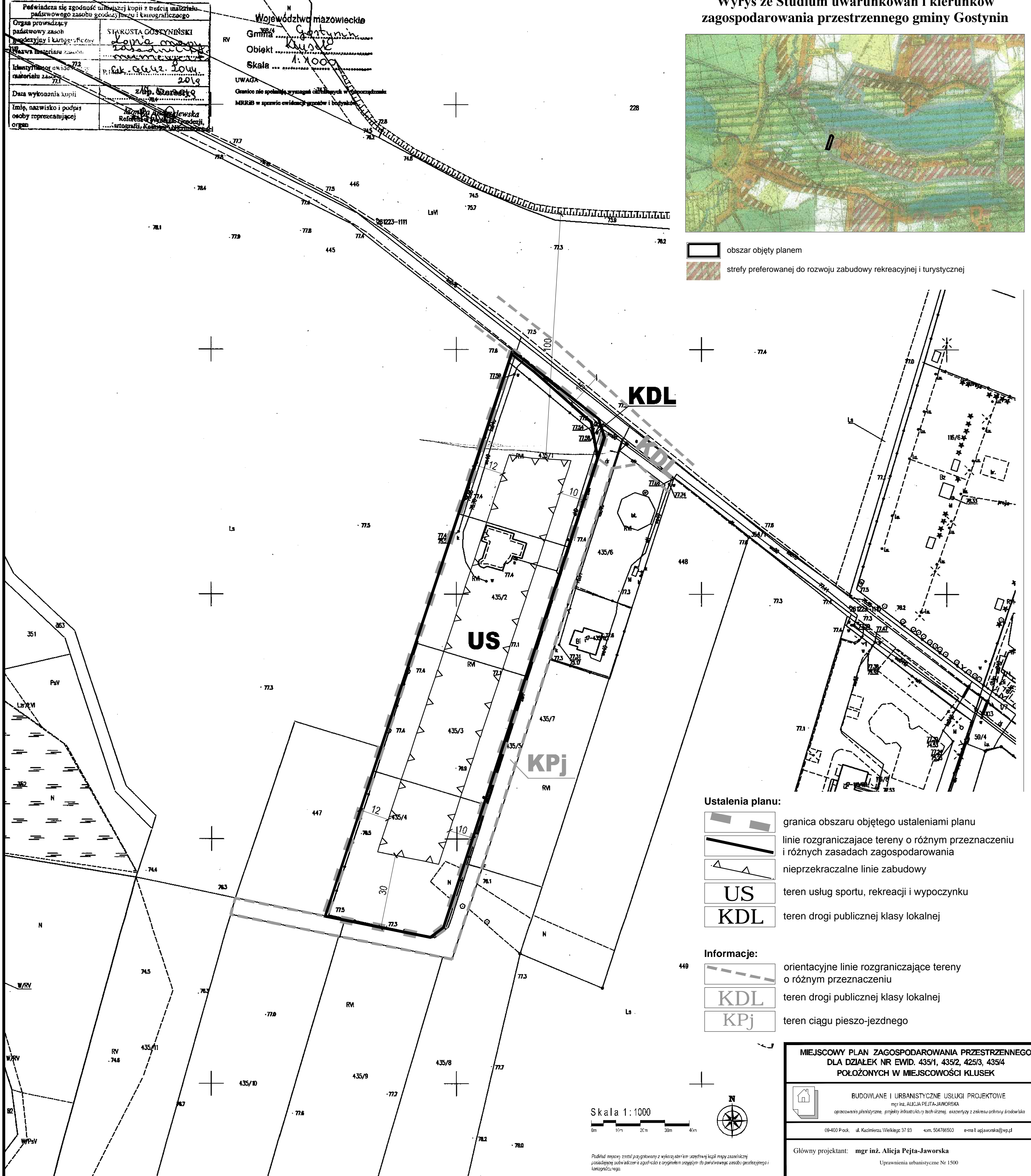
Podlega ona zgodności z treścią niniejszej kopii z treści uchwały Rady Gminy Gostynin z dnia 12.06.2019 r. w sprawie uchwalenia miejscowego planu zagospodarowania przestrzennego dla działek nr ewid. 435/1, 435/2, 425/3, 435/4 położonych w miejscowości Kluszek.	
Organ prowadzący państwowy zasób geodezyjny i kartograficzny	STAROSTA GOSTYŃSKI
Nazwa materiału zasobu	z. 1000
Identyfikator ewidencji materiału zasobu	z. 1000
Data wykonania kopii	z. 1000
Imię, nazwisko i podpis osoby reprezentującej organ	.....

Województwo mazowieckie  
Gmina Gostynin  
Obiekt Kluszek  
Skala 1:1000  
UWAGA  
Granice nie spełniają wymagań określonych w Rozporządzeniu MRRiS w sprawie ewidencji granic i budynków

## Wyrys ze Studium uwarunkowań i kierunków zagospodarowania przestrzennego gminy Gostynin



- obszar objęty planem
- strefy preferowanej do rozwoju zabudowy rekreacyjnej i turystycznej



### Ustalenia planu:

- granica obszaru objętego ustaleniami planu
- linie rozgraniczające tereny o różnym przeznaczeniu i różnych zasadach zagospodarowania
- nieprzekraczalne linie zabudowy
- US** teren usług sportu, rekreacji i wypoczynku
- KDL** teren drogi publicznej klasy lokalnej

### Informacje:

- orientacyjne linie rozgraniczające tereny o różnym przeznaczeniu
- KDL** teren drogi publicznej klasy lokalnej
- KPj** teren ciągu pieszo-jezdnego

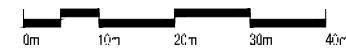
MIEJSCOWY PLAN ZAGOSPODAROWANIA PRZESTRZENNEGO  
DLA DZIAŁEK NR EWID. 435/1, 435/2, 425/3, 435/4  
POŁOŻONYCH W MIEJSCOWOŚCI KLUSEK

BUDOWLANE I URBANISTYCZNE USŁUGI PROJEKTOWE  
mgr inż. ALICJA PEJTA-JAWORSKA  
opracowania planistyczne, projekty inżyniersko-techniczne, ekspertyzy z zakresu ochrony środowiska

08-400 Pock, ul. Kazimierza Wielkiego 37 83 tel. 504786503 e-mail: a.pejta@wp.pl

Główny projektant: mgr inż. Alicja Pejta-Jaworska  
Uprawnienia urbanistyczne Nr 1500

Skala 1:1000



Podkład mapowy został przygotowany z wykorzystaniem szeregowej kopii zasadniczej posiadającej odzwierciedlenie zgodności z oryginałem otrzymanym do parafowania zasobu geodezyjnego i kartograficznego.