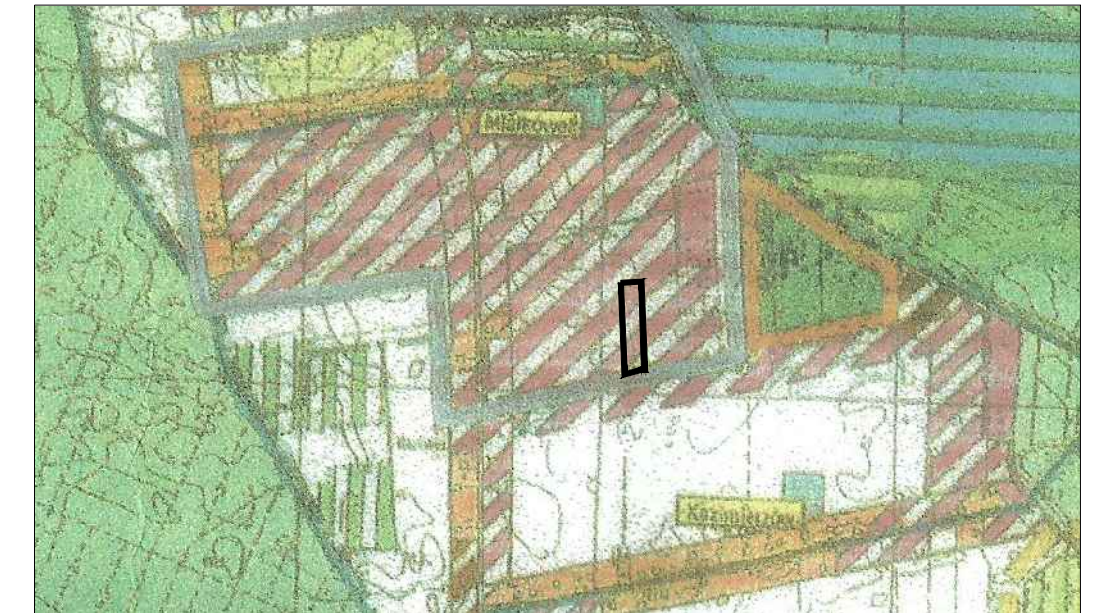




MIEJSCOWY PLAN ZAGOSPODAROWANIA PRZESTRZENNEGO DLA DZIAŁEK NR EWID. 106/16 I 74/7 WE WSI MIAŁKÓWEK




Załącznik Nr 1
do Uchwały Nr
Rady Gminy Gostynin
z dnia

Wyrys ze Studium uwarunkowań i kierunków zagospodarowania przestrzennego gminy Gostynin




-  obszar objęty planem
-  strefy preferowane do rozwoju zabudowy rekreacyjno-turystycznej

Graficzne ustalenia planu:

-  granica obszaru objętego planem
-  linie rozgraniczające tereny o różnym przeznaczeniu i różnych zasadach zagospodarowania
-  nieprzekraczalne linie zabudowy
- MN** teren zabudowy mieszkaniowej jednorodzinnej
- ML** teren zabudowy rekreacyjnej
- KDD** teren drogi publicznej klasy dojazdowej

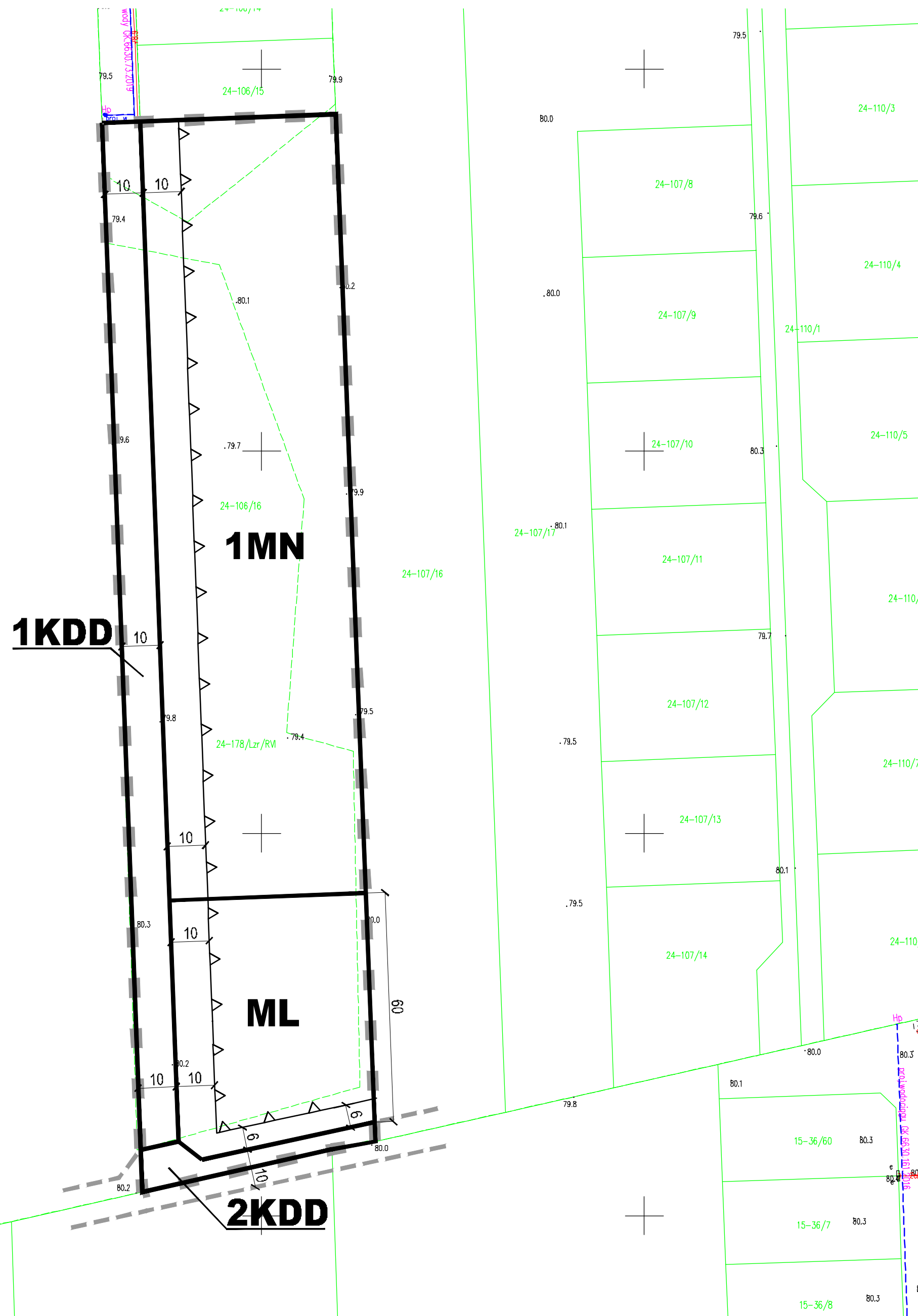
Informacje:

-  orientacyjne linie rozgraniczające tereny o różnym przeznaczeniu

Skala 1:1000



Podkład masowy został przygotowany z wykorzystaniem urządzeń kopii maszynowej powielającej powiększenie 2,5-krotnie z oryginału przyjętego do państwowego zasobu geodezyjnego i kartograficznego.



MIEJSCOWY PLAN ZAGOSPODAROWANIA PRZESTRZENNEGO DLA DZIAŁEK NR EWID. 106/16 I 74/7 WE WSI MIAŁKÓWEK

BUDOWLANE I URBANISTYCZNE USŁUGI PROJEKTOWE
mgr inż. ALICJA PEJTA-JAWORSKA
opracowania planistyczne, projekty infrastruktury technicznej, ekspertyzy z zakresu ochrony środowiska

09-403 Plock, ul. Kazimierza Wielkiego 37/83, kom. 504786500, e-mail: a.jaworska@wp.pl

Główny projektant: **mgr inż. Alicja Pejta-Jaworska**

Uprawnienia urbanistyczne Nr 1500