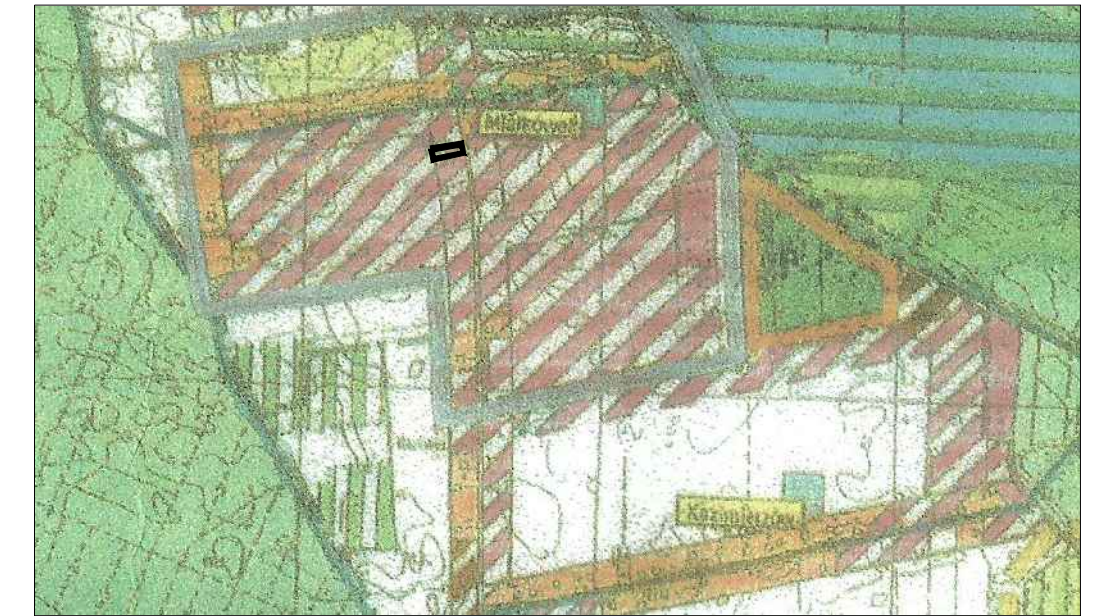




MIEJSCOWY PLAN ZAGOSPODAROWANIA PRZESTRZENNEGO DLA DZIAŁEK NR EWID. 106/16 I 74/7 WE WSI MIAŁKÓWEK






Załącznik Nr 2
do Uchwały Nr
Rady Gminy Gostynin
z dnia

Wyrys ze Studium uwarunkowań i kierunków zagospodarowania przestrzennego gminy Gostynin






-  obszar objęty planem
-  strefy preferowane do rozwoju zabudowy rekreacyjno-turystycznej


Graficzne ustalenia planu:

-  granica obszaru objętego planem
-  linie rozgraniczające tereny o różnym przeznaczeniu i różnych zasadach zagospodarowania
-  nieprzekraczalne linie zabudowy
-  teren zabudowy mieszkaniowej jednorodzinnej
-  teren drogi publicznej klasy lokalnej

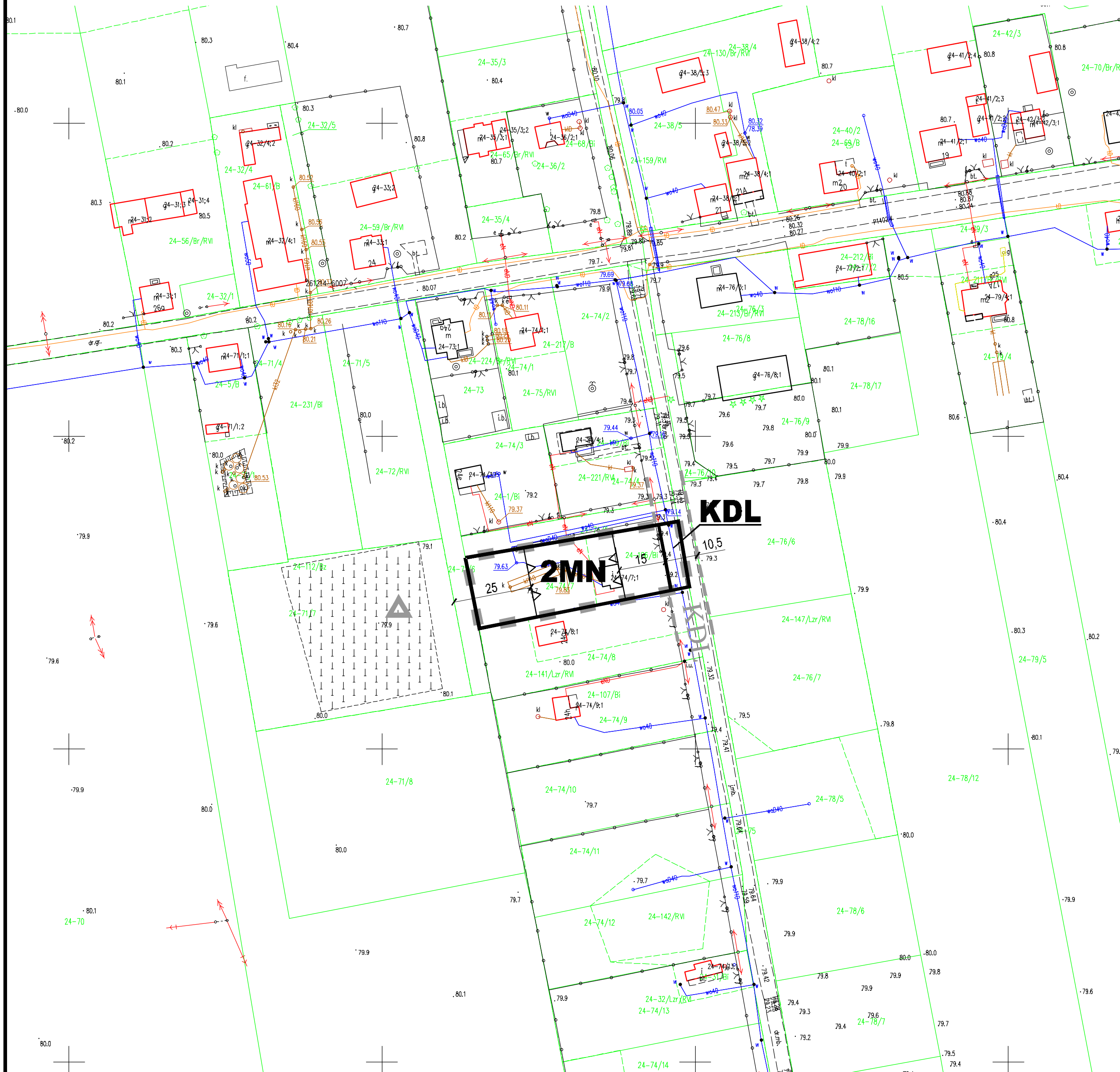
Informacje:

-  orientacyjne linie rozgraniczające tereny o różnym przeznaczeniu
-  teren drogi publicznej klasy lokalnej
-  obiekt o walorach kulturowych (cmentarz ewangelicko-augsburski)

Skala 1:1000



Projekt masywny został przygotowany z wykorzystaniem urządzeń kopii maszynowej powielającej powiększenie 2:1 z oryginału przyjętego do państwowego zasobu geodezyjnego i kartograficznego.



**MIEJSCOWY PLAN ZAGOSPODAROWANIA PRZESTRZENNEGO
DLA DZIAŁEK NR EWID. 106/16 I 74/7 WE WSI MIAŁKÓWEK**

BUDOWLANE I URBANISTYCZNE USŁUGI PROJEKTOWE
mgr inż. ALICJA PEJTA-JAWORSKA
opracowania planistyczne, projekty infrastruktury technicznej, ekspertyzy z zakresu ochrony środowiska

09-403 Płock, ul. Kazimierza Wielkiego 37/83, kom. 504786500, e-mail: a.pejta@wp.pl

Główny projektant: **mgr inż. Alicja Pejta-Jaworska**
Uprawnienia urbanistyczne Nr 1500