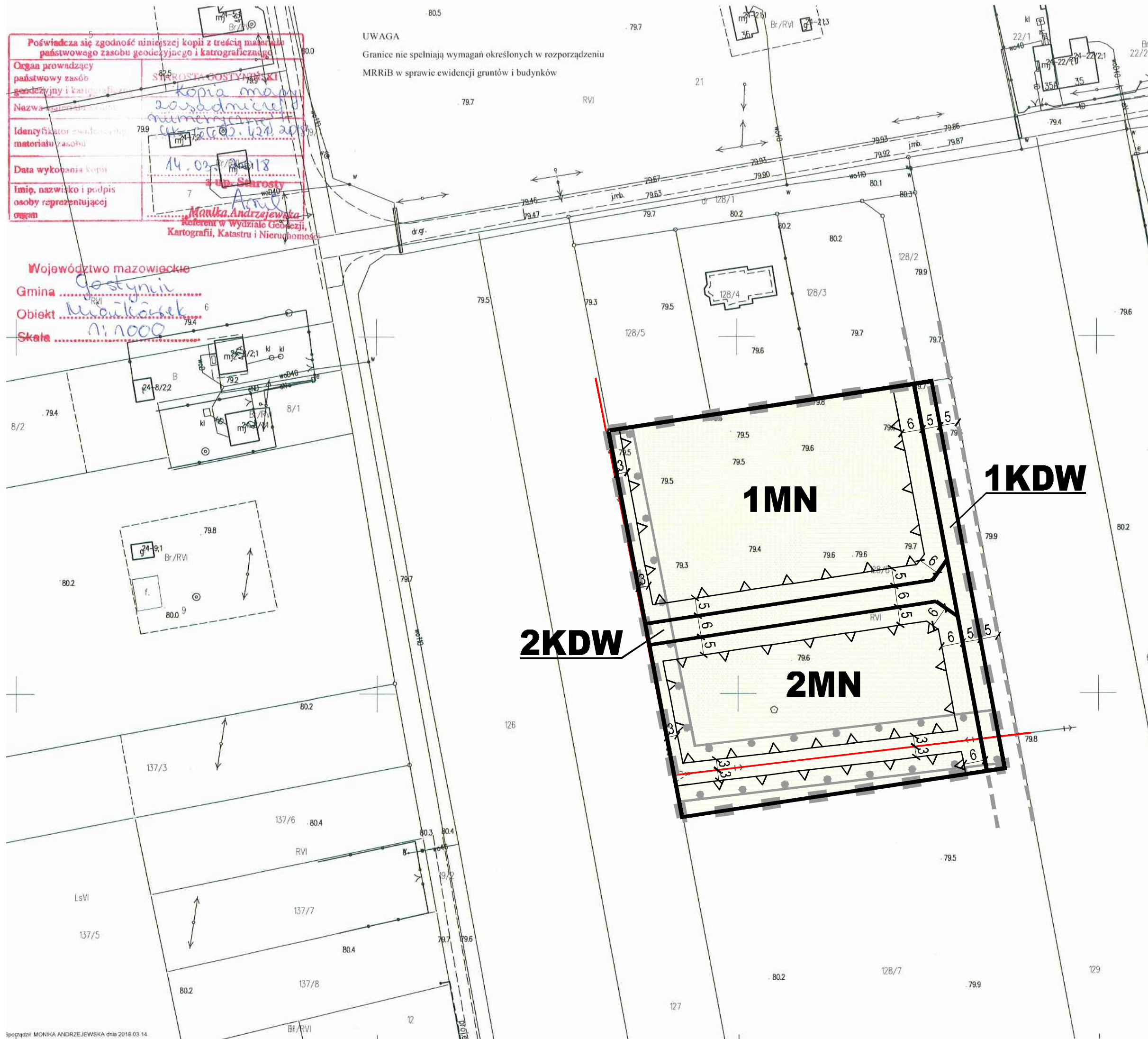
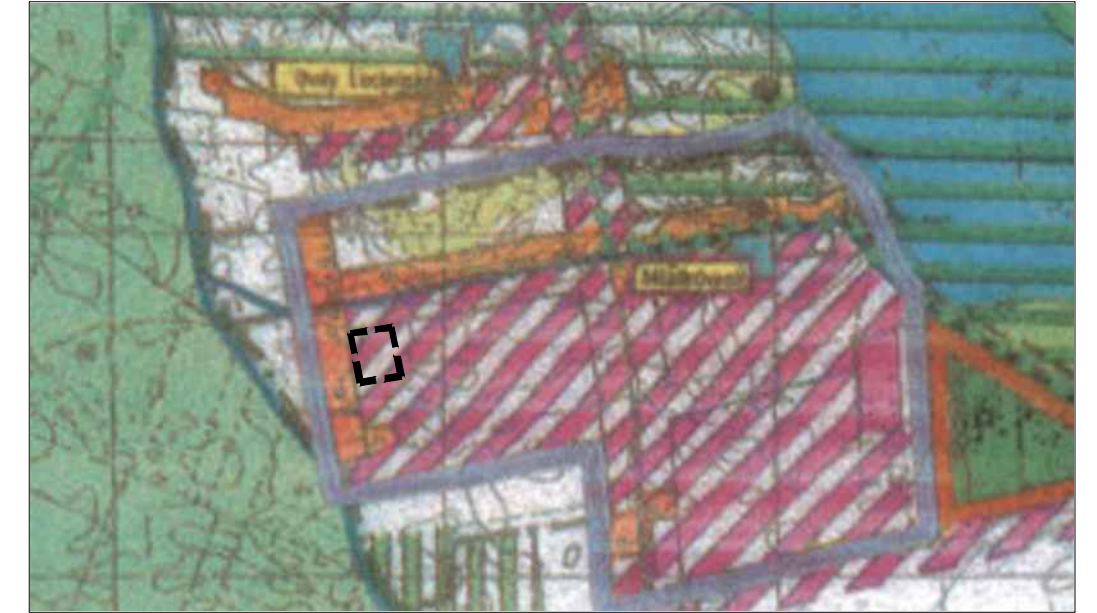




MIEJSCOWY PLAN ZAGOSPODAROWANIA PRZESTRZENNEGO DLA TERENU DZIAŁKI NR EWID. 128/8 W MIEJSCOWOŚCI MIAŁKÓWEK

Załącznik Nr 1
do Uchwały Nr 29/III/2018
Rady Gminy Gostynin
z dnia 17 grudnia 2018 roku







Wyrys ze Studium uwarunkowań i kierunków zagospodarowania przestrzennego gminy Gostynin





-  obszar objęty planem
-  strefa preferowana do rozwoju zabudowy rekreacyjnej i turystycznej

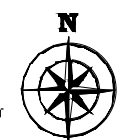
Graficzne ustalenia planu:

-  granica obszaru objętego ustaleniami planu
-  linie rozgraniczające tereny o różnym przeznaczeniu i różnych zasadach zagospodarowania
-  nieprzekraczalne linie zabudowy
- MN** tereny zabudowy mieszkaniowej jednorodzinnej
- KDW** teren drogi wewnętrznej
-  strefa ochronna od linii elektroenergetycznej

Informacje:

-  orientacyjne linie rozgraniczające tereny o różnym przeznaczeniu
-  istniejąca linia elektroenergetyczna SN

Skala 1:1000



Początek mapowy został przygotowany z wykorzystaniem urzędowej kopii mapy zasadniczej, posiadającej właściwe zaopiniowanie z organem przydzielonym do państwowego zarobku geodezyjnego i kartograficznego.

**MIEJSCOWY PLAN ZAGOSPODAROWANIA PRZESTRZENNEGO
DLA TERENU DZIAŁKI NR EWID. 128/8
W MIEJSCOWOŚCI MIAŁKÓWEK**

BUDOWLANE I URBANISTYCZNE USŁUGI PROJEKTOWE
mgr inż. ALICJA PEJTA-JAWORSKA
opracowania planistyczne, projekty infrastruktury technicznej, ekspertyzy z zakresu ochrony środowiska

08-400 Pock, ul. Kacimierza Wielkiego 37/83, tel. 504786500, e-mail: a.jaworska@wp.pl

Główny projektant: **mgr inż. Alicja Pejta-Jaworska**
Uprawnienia urbanistyczne Nr 1500