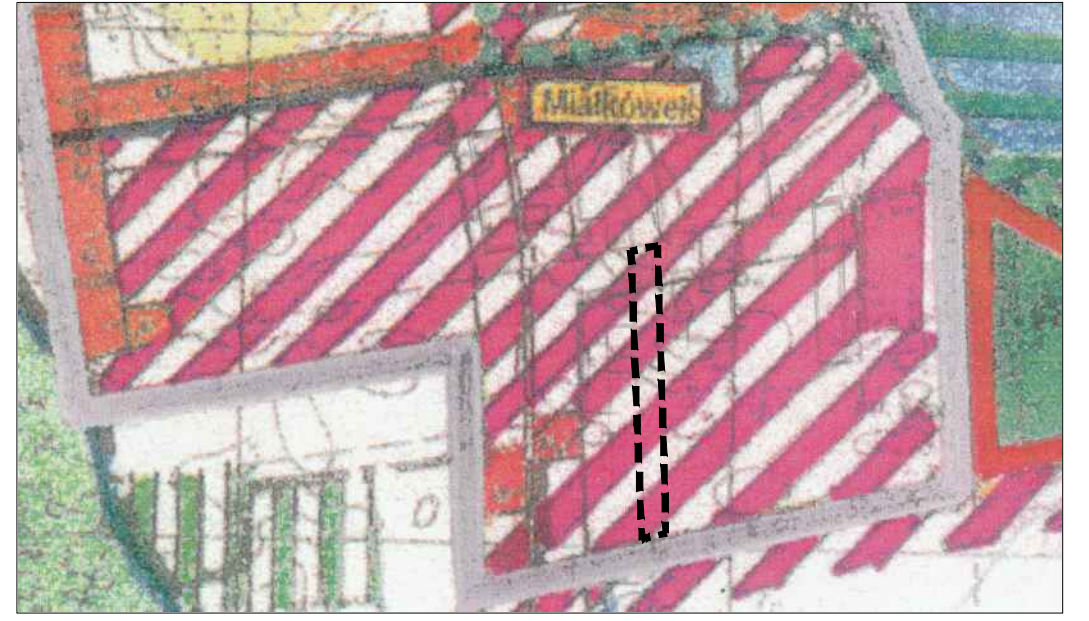


MIEJSCOWY PLAN ZAGOSPODAROWANIA PRZESTRZENNEGO DLA DZIAŁKI NR EWID. 101 W MIEJSCOWOŚCI MIAŁKÓWEK, GMINA GOSTYNNIN

Załącznik Nr 1
do Uchwały 207/XXXV/2017
Rady Gminy Gostynin
z dnia 28 września 2017 roku

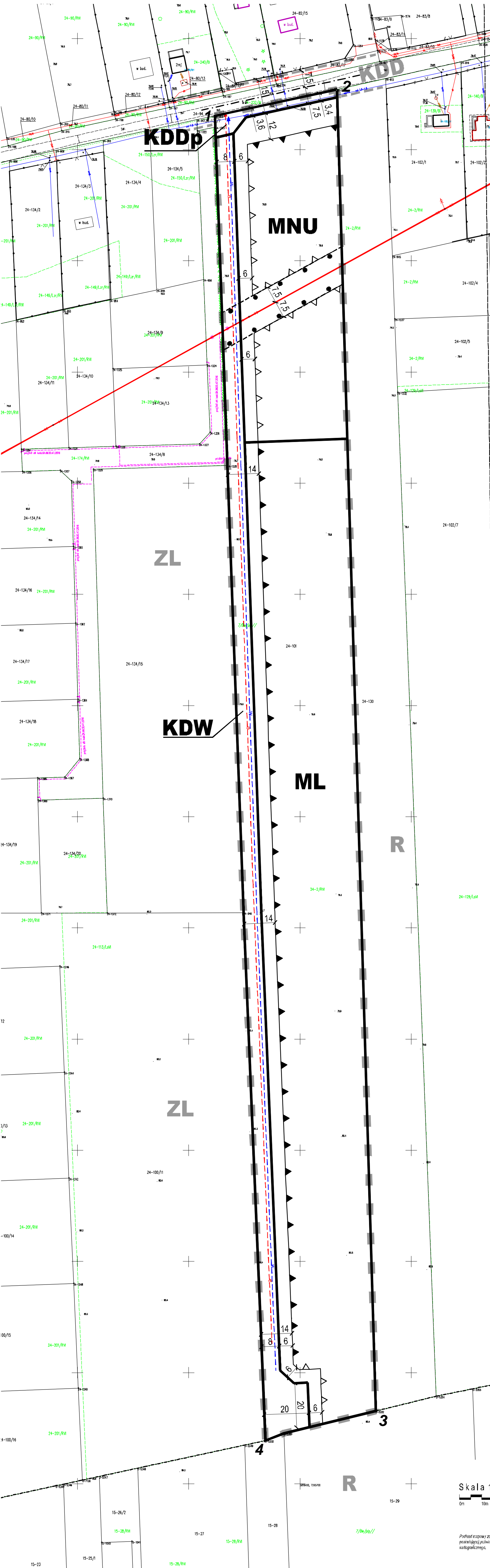
Wyrys ze Studium uwarunkowań i kierunków zagospodarowania przestrzennego gminy Gostynin



obszar objęty planem




strefa potencjalnego rozwoju układu osadniczego, strefa preferowana do rozwoju zabudowy rekreacyjnej i turystycznej




Graficzne ustalenia planu:




granica obszaru objętego ustaleniami planu



linie rozgraniczające tereny o różnym przeznaczeniu oraz różnych zasadach zagospodarowania



maksymalne nieprzekraczalne linie zabudowy



obowiązujące linie zabudowy

ML

tereny zabudowy rekreacji indywidualnej (budynki letniskowe)

MNU

teren zabudowy mieszkaniowej jednorodzinnej i zabudowy usługowej

KDDp


teren na poszerzenie ulicy publicznej klasy dojazdowej

KDW


teren drogi wewnętrznej



strefa ochronna od istniejącej linii elektroenergetycznej



kierunki rozbudowy i budowy sieci wodociągowej



kierunki rozbudowy i budowy sieci elektroenergetycznej

Informacje:



orientacyjne linie rozgraniczające tereny o różnym przeznaczeniu

ZL


tereny lasów

R

tereny rolnicze

KDD

istniejąca ulica publiczna dojazdowa



oś istniejącej jezdni ulicy KDD

Skala 1:1000



Podział obszaru został przygotowany z wykorzystaniem urządzeń GPS i mały zasobnik
posiadający precyzyjny zegar i system pomiaru czasu, który jest dozwolony zgodnie z
wymaganiami.

MIEJSCOWY PLAN ZAGOSPODAROWANIA PRZESTRZENNEGO
DLA DZIAŁKI NR EWID. 101 W MIEJSCOWOŚCI MIAŁKÓWEK,
GMINA GOSTYNNIN

PLANOWANIE PRZESTRZENNE, URBANISTYKA,
PROJEKTOWANIE ARCHITEKTONICZNE S.C.
mgr BARBARA PIOSIK
mgr inż. RYSZARD PIOSIK

09-410 Plock, ul. Feliksa Zubrzyckiego 39/1

Główny projektant: mgr Barbara Piosik

Uprawnienia do projektowania
w planowaniu przestrzennym - Nr 851/89