


Województwo: mazowieckie  
Powiat: Gostynin  
Jednostka ewidencyjna: Gostynin  
Obręb ewidencyjny: m. Gostynin  
dz. nr ew: 1302/2

STAROSTWO POWIATOWE  
w GOSTYNINIE  
Wydział Geodezji Kartografii  
Katastru i Nieruchomości  
Ewidencja Gruntów i Budynków  
09-500 Gostynin, ul. 3-go Maja 43b  
tel. (0-24) 235-55-13





## WYRYS Z MAPY EWIDENCYJNEJ

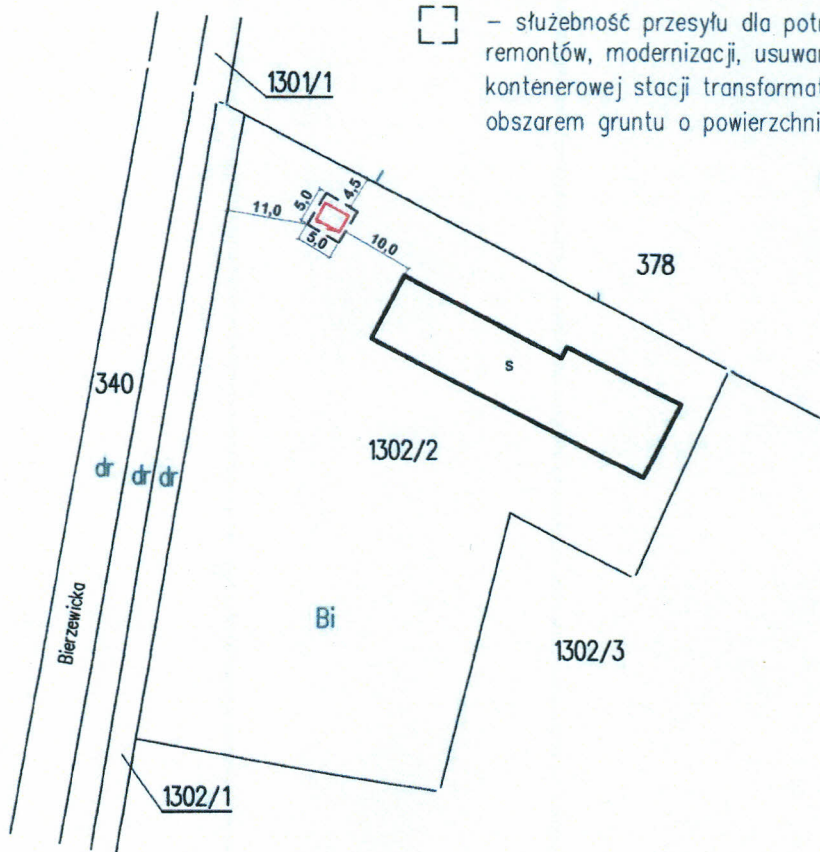
Skala 1:1000

z up. Starosty

mgr inż. Marcel Kaspercki  
Inspektor w Wydziale Geodezji Kartografii  
Katastru i Nieruchomości

Opis służebności gruntowych uwidocznionych na mapie:

-  - proj. kontenerowa stacja transformatorowa 15/0,4kV
-  - służebność przesyłu dla potrzeb posadowienia, konserwacji, remontów, modernizacji, usuwania awarii, przebudowy kontenerowej stacji transformatorowej 15/0,4kV, wraz z obszarem gruntu o powierzchni 25m<sup>2</sup> (0,0025ha)



PROJEKTANT

mgr inż. Marcin Wasiak  
upr. proj. MAZ/0071/POOE/10

STAROSTWO POWIATOWE  
w GOSTYNINIE  
ul. Dmowskiego 13  
tel. (24) 235-79-81, fax 235-79-85

Dokument niniejszy jest przeznaczony do dokonania wpisu w księdze wieczystej  
Przebieg granic działek ewidencyjnych może ulec zmianie w wyniku ustalania granic prawnych nieruchomości



z up. Starosty

mgr inż. Marcel Kaspercki  
Inspektor w Wydziale Geodezji Kartografii  
Katastru i Nieruchomości

Gostynin dn. 19.09.2016 r.