

ZP.6733.3.2024

DECYZJA Nr 3/2024

o ustaleniu lokalizacji inwestycji celu publicznego

Na podstawie art. 1 ust. 2, art. 4 ust. 2 pkt 1, art. 50 ust. 1, 4, art. 51 ust. 1 pkt 2, art. 52 ust. 1, art. 53, art. 54 i art. 56 ustawy z dnia 27 marca 2003r. o planowaniu i zagospodarowaniu przestrzennym (t.j. Dz. U. z 2023r. poz. 977 z późn. zm.) oraz art. 104 ustawy z dnia 14 czerwca 1960r. Kodeks postępowania administracyjnego (t.j. Dz. U. z 2023r. poz. 775 z późn. zm.) po rozpatrzeniu wniosku z dnia 09.02.2024r. który złożyła:

Gmina Gostynin, ul. Rynek 26, 09 - 500 Gostynin, reprezentowana przez pełnomocnika Pana Piotra Łapińskiego, prowadzącego działalność Usługi Projektowe i Inwestycyjne, ul. Nowa 5/1, 09 – 500 Gostynin.

dla inwestycji p.n.: Rozbudowa sieci wodociągowej w miejscowości Sokołów.

zlokalizowanej na działkach: nr ewid. 26/23, 44/12, 50, 59, 74, 44/10, 44/11, 44/7, 44/8, 72, w miejscowości Sokołów, obręb PGR Sokołów, gmina Gostynin.

USTALAM

lokalizację inwestycji celu publicznego

dla: Gminy Gostynin, ul. Rynek 26, 09 – 500 Gostynin

1. Rodzaj inwestycji: Rozbudowa sieci wodociągowej w miejscowości Sokołów.

Lokalizacja inwestycji: na działkach: nr ewid. 26/23, 44/12, 50, 59, 74, 44/10, 44/11, 44/7, 44/8, 72, w miejscowości Sokołów, obręb PGR Sokołów, gmina Gostynin.

- 1) **rodzaj zabudowy:** obiekty infrastruktury technicznej.
- 2) **funkcja zabudowy i zagospodarowania terenu:**
 - a) sposób użytkowania obiektów budowlanych – zgodnie z przeznaczeniem;
 - b) sposób zagospodarowania terenu – zgodnie z przeznaczeniem.

Zgodnie z §2 pkt 1 lit. h rozporządzenia Ministra Infrastruktury z dnia 26 sierpnia 2003r. w sprawie oznaczeń i nazewnictwa stosowanych w decyzji o ustaleniu lokalizacji inwestycji celu publicznego oraz w decyzji o warunkach zabudowy (Dz. U. z 2003r. Nr 164, poz. 1589 z późn. zm.) pod względem rodzaju zabudowy, obiekt budowlany posiada funkcję obektu infrastruktury technicznej.

2. Warunki i szczegółowe zasady zagospodarowania terenu oraz jego zabudowy wynikające z przepisów odrębnych, a w szczególności w zakresie:

2.1. warunków i wymagań ochrony i kształtowania ładu przestrzennego

- 2.1.1 Inwestycja będzie realizowana na terenie obejmującym części działek nr ewid. 44/12, 44/7, 44/11, 44/8, 74, 44/10, oraz na działkach stanowiących: wewnętrzne gminne drogi dojazdowe (dz. nr ewid. 50, 59, 72), a także w pasie drogowym drogi powiatowej nr 1419W (dz. nr ewid. 26/3).
- 2.1.2 Na wnioskowanych działkach nie obowiązuje miejscowy plan zagospodarowania przestrzennego oraz w/w działki nie były przeznaczone do realizacji inwestycji celu publicznego w zakresie zadań rządowych albo samorządowych województwa i powiatu w planie miejscowym gminy, który utracił ważność z dniem 01 stycznia 2004r.
- 2.1.3. Warunki techniczne szczegółowej lokalizacji sieci wodociągowej w granicach wnioskowanych działek należy uzgodnić z właścicielem zarządcą dróg.
- 2.1.4. Dostęp do dróg publicznych – inwestycja posiada bezpośredni dostęp do drogi publicznej - drogi powiatowej nr 1419W (dz. nr ewid. 26/3).
- 2.1.5. W przypadku ewentualnego wystąpienia urządzeń melioracji wodnych szczegółowych, Inwestor zobowiązany jest wykonać inwestycję w sposób zapewniający zachowanie sprawności użytkowej tych urządzeń.

2.2. ochrony środowiska i zdrowia ludzi oraz dziedzictwa kulturowego i zabytków oraz dóbr kultury współczesnej:

- 1) Przedsięwzięcie inwestycyjne objęte niniejszą decyzją nie jest zaliczane do mogących znacząco oraz potencjalnie znacząco oddziaływać na środowisko w rozumieniu rozporządzenia Rady Ministrów z dnia 10 września 2019r. w sprawie przedsięwzięć mogących znacząco oddziaływać na środowisko (Dz.U. z 2019r. poz. 1839 z późn. zm.).
- 2) Planowana inwestycja jest położona w obszarze chronionym prawem na podstawie ustawy z dnia 16 kwietnia 2004r. o ochronie przyrody (tj. Dz.U. z 2023r. poz. 1336 z późn. zm.) – znajduje się w Obszarze Chronionego Krajobrazu „Dolina Skrwy Lewej”.
- 3) Na podstawie art. 7 ustawy z dnia 3 lutego 1995r. o ochronie gruntów rolnych i leśnych (t. j. Dz.U. z 2022r. poz. 2409), dla przedmiotowej inwestycji nie jest wymagane uzyskanie zgody na zmianę przeznaczenia gruntów rolnych na cele nierolnicze.
- 4) Sposób postępowania z usuwanymi lub przemieszczanymi, w związku z realizacją inwestycji, odpadami (masami ziemi lub skalnymi, gruzem itp.) - zgodnie z wymogami ustawy z dnia 14 grudnia 2012r. o odpadach.
- 5) Planowana inwestycja nie jest położona na terenie, który podlega ochronie prawnej w aspekcie przepisów ustawy z dnia 23 lipca 2003r. o ochronie zabytków i opiece nad zabytkami.
- 6) Nieruchomość objęta decyzją znajduje się poza zasięgiem ustanowionych terenów górniczych, a zatem realizowany obiekt infrastruktury technicznej nie podlega wymogom sprecyzowanym w ustawie z dnia 9 czerwca 2011r. Prawo geologiczne i górnicze.
- 7) Projektowana inwestycja i jej późniejsza eksploatacja nie może utrudniać korzystania z terenów działek sąsiednich. Każdy, kto podejmuje działalność mogącą negatywnie oddziaływać na środowisko, jest obowiązany do zapobiegania temu oddziaływaniu. Każdy, kto powoduje zanieczyszczenie środowiska, ponosi koszty usunięcia skutków tego zanieczyszczenia – zgodnie z wymogami art. 6 i 7 ustawy z dnia 27 kwietnia 2001r. – Prawo Ochrony Środowiska.
- 8) W przypadku kolizji z urządzeniami melioracji wodnych oraz zmeliorowanych gruntów obowiązuje przestrzeganie przepisów ustawy z dnia 20 lipca 2017r. Prawo wodne (t.j. Dz. U. z 2022r. poz. 2625 późn. zm.). Zabrania się niszczenia lub uszkodzenia urządzeń wodnych.

2.3. obsługi w zakresie infrastruktury technicznej i komunikacji:

- 1) zaopatrzenie w wodę: na warunkach dysponenta sieci wodociągowej,
- 2) zaopatrzenie w energię elektryczną: nie dotyczy,
- 3) odprowadzenie ścieków: nie dotyczy,
- 4) ogrzewanie: nie dotyczy,
- 5) odprowadzenie wód opadowych: nie dotyczy,
- 6) zewnętrzne oświetlenie terenu: nie dotyczy,

- 7) odpady stałe/komunalne: nie dotyczy,
- 8) dojazd do nieruchomości: działki posiadają dostęp do drogi publicznej - drogi powiatowej nr 1419W (dz. nr. ewid 26/3) poprzez działki (dz. nr ewid. 44/10, 50)
- 9) miejsca parkingowe: nie dotyczy.

2.4. wymagań dotyczących ochrony interesów osób trzecich:

Inwestycję należy projektować i realizować w sposób zapewniający ochronę przed:

- 1) uciążliwościami powodowanymi przez: hałas, wibracje, zakłócenia elektryczne i promieniowanie;
- 2) zanieczyszczeniem: powietrza, wody i gleby;
- 3) pozbawieniem dostępu do drogi publicznej;
- 4) pozbawieniem możliwości:
 - a) korzystania z wody, kanalizacji, energii elektrycznej i ciepłej oraz środków łączności;
 - b) dopływu światła dziennego do pomieszczeń przeznaczonych na pobyt ludzi;
- 5) inwestor uzgodni z właścicielami nieruchomości warunki budowy w zakresie związanym z ewentualnym zajęciem terenu.

2.5. ochrony obiektów budowlanych na terenach górniczych; na terenach narażonych na niebezpieczeństwo powodzi oraz osuwania się mas ziemnych:

- 1) Inwestycja nie znajduje się w obszarze narażonym na niebezpieczeństwo powodzi i nie dotyczy terenów, na których prawdopodobieństwo występowania powodzi jest średnie lub wysokie.
- 2) Inwestycja nie znajduje się w obszarze osuwisk i obszarów predysponowanych do występowania ruchów masowych.

3. Warunki wynikające z uzgodnień stosownie do art. 60 ust. 1 i art. 53 ust. 4 ustawy z dnia 27 marca 2003r. o planowaniu i zagospodarowaniu przestrzennym.

Decyzję wydano po uzgodnieniu z:

- 1) **Regionalnym Dyrektorem Ochrony Środowiska** - na podstawie art. 53 ust. 4 pkt 8 ust. 5c ustawy z dnia 27 marca 2003r. o planowaniu i zagospodarowaniu przestrzennym.
- 2) **Starostą Gostynińskim** - na podstawie art. 53 ust. 4 pkt 6 ust. 5 ustawy z dnia 27 marca 2003r. o planowaniu i zagospodarowaniu przestrzennym.
- 3) **Zarządem Dróg Powiatowych w Gostyninie** - na podstawie art. 53 ust. 4 pkt 9 ust. 5 ustawy z dnia 27 marca 2003r. o planowaniu i zagospodarowaniu przestrzennym.
- 4) **Państwowym Powiatowym Inspektorem Sanitarnym** – postanowienie znak: PPIS/ZNS/452.1/114/ASK/1869/2024 z dnia 22.04.2024r. – uzgadniające przedmiotowy projekt decyzji.

4. Integralną częścią decyzji są:

Załącznik Nr 1 - mapa zasadnicza w skali 1:1000 z wkreślonymi liniami rozgraniczającymi teren inwestycji.

Załącznik Nr 2 - analiza warunków i zasad zagospodarowania terenu, jego zabudowy, wynikających z przepisów odrębnych oraz analizy stanu faktycznego i prawnego terenu, na którym przewiduje się realizację inwestycji.

UZASADNIENIE

Wnioskodawca – Gmina Gostynin, ul. Rynek 26, 09 - 500 Gostynin, reprezentowana przez pełnomocnika Pana Piotra Łapińskiego, prowadzącego działalność Usługi Projektowe i Inwestycyjne, ul. Nowa 5/1, 09 – 500 Gostynin, złożyła wniosek w sprawie o ustaleniu lokalizacji inwestycji celu publicznego dla inwestycji polegającej na: Rozbudowa sieci wodociągowej w miejscowości Sokołów”, przewidywanej do realizacji na części działek: nr ewid. 26/3, 44/12, 50, 59, 74, 44/10, 44/11, 44/7, 44/8, 72, w miejscowości Sokołów, obręb PGR Sokołów, gmina Gostynin.

Inwestycja będąca przedmiotem niniejszej decyzji w sytuacji braku miejscowego planu zagospodarowania przestrzennego - stosownie do art. 4 ust. 2 pkt 1 i art. 59 ust. 1 ustawy o planowaniu i zagospodarowaniu przestrzennym wymaga określenia sposobu zagospodarowania i warunków w drodze decyzji o ustaleniu lokalizacji inwestycji celu publicznego.

Wnioskowana inwestycja należy do katalogu inwestycji celu publicznego zgodnie z art. 6 pkt 3 ustawy z dnia 21 sierpnia 1997r. o gospodarce nieruchomościami (t. j. Dz. U. z 2023 r. poz. 344).

Decyzja opracowana została na wniosek zawierający charakterystykę inwestycji zgodnie z wymaganiami art. 52 ust. 2 ustawy z dnia 27 marca 2003r. o planowaniu i zagospodarowaniu przestrzennym.

W toku postępowania zakończonego niniejszą decyzją dokonano, zgodnie z art. 53 ust. 3 ustawy z dnia 27 marca 2003 r. o planowaniu i zagospodarowaniu przestrzennym (t.j. Dz. U. 2023 poz. 977 z późn. zm.) analizy warunków i zasad zagospodarowania terenu oraz jego zabudowy, wynikających z przepisów odrębnych jak również stanu faktycznego i prawnego terenu, na którym przewiduje się realizację inwestycji.

Niniejsza decyzja nie rodzi praw do terenu oraz nie narusza prawa własności i uprawnień osób trzecich (art. 63 ust. 2 ustawy o planowaniu i zagospodarowaniu przestrzennym).

Wnioskodawcy, który nie uzyskał prawa do terenu nie przysługuje roszczenie o zwrot nakładów poniesionych w związku z otrzymaną decyzją ustalającą warunki zabudowy (art. 63 ust. 4 ustawy o planowaniu i zagospodarowaniu przestrzennym).

Decyzja o ustaleniu lokalizacji inwestycji celu publicznego ma charakter przygotowawczy dla postępowania w sprawie wydania decyzji udzielającej pozwolenia na budowę lub zgłoszenia i nie upoważnia do rozpoczęcia robót budowlanych. Stosownie do art. 28 i 29 ustawy z dnia 7 lipca 1994 r. - Prawo Budowlane, roboty budowlane na wskazanym terenie można rozpocząć na podstawie dokonanego zgłoszenia budowy lub ostatecznej decyzji o pozwoleniu na budowę. Ze zgłoszeniem budowy lub z wnioskiem o pozwolenie na budowę należy wystąpić do Starosty Gostynińskiego dołączając dokumenty określone w w/w ustawie.

Dokonując oceny zgodności zamierzenia inwestycyjnego z przepisami odrębnymi ustalono, że realizacja powyższej inwestycji nie narusza przepisów ustawowych, a zwłaszcza:

- 1) Wymagań dotyczących trybu określania sposobów zagospodarowania i warunków zabudowy terenu w sytuacji braku planu miejscowego, które wynikają z ustawy z dnia 27 marca 2003r. o planowaniu i zagospodarowaniu przestrzennym,
- 2) Wymagań rozporządzenia Ministra Infrastruktury z dnia 26 sierpnia 2003r. w sprawie sposobu ustalania wymagań dotyczących nowej zabudowy i zagospodarowania terenu w przypadku braku miejscowego planu zagospodarowania przestrzennego,
- 3) Wymagań rozporządzenia Ministra Infrastruktury z dnia 26 sierpnia 2003r.: w sprawie oznaczeń i nazewnictwa stosowanych w decyzji o ustaleniu lokalizacji inwestycji celu publicznego oraz decyzji o warunkach zabudowy,
- 4) Wymagań przepisów szczególnych w tym:
 - ustawy z dnia 21 marca 1985r. o drogach publicznych;
 - ustawy z dnia 27 kwietnia 2001r. - Prawo ochrony środowiska;
 - Rozporządzenia Rady Ministrów z dnia 10 września 2019 r. w sprawie przedsięwzięć mogących znacząco oddziaływać na środowisko;
 - ustawy z dnia 16 kwietnia 2004r. o ochronie przyrody;
 - ustawy z dnia 23 lipca 2003r. o ochronie zabytków i opiece nad zabytkami;
 - ustawy z dnia 20 lipca 2017 r. Prawo wodne;
 - ustawy z dnia 3 października 2008 r. o udostępnianiu informacji o środowisku i jego ochronie, udziale społeczeństwa w ochronie środowiska oraz o ocenach oddziaływania na środowisko;
 - ustawy z dnia 3 lutego 1995 r. o ochronie gruntów rolnych i leśnych;

Stosownie do postanowień art. 60 ust. 4 ustawy o planowaniu i zagospodarowaniu przestrzennym (t. j. Dz. U. 2023 poz. 977 z późn. zm.), projekt niniejszej decyzji sporządziła mgr inż. architekt Iwona Wierzbicka posiadająca kwalifikacje do wykonywania zawodu architekta - urbanisty potwierdzone uprawnieniami nr MA-077/2015 nadanymi przez MOIA RP na mocy ustawy z dnia 15 grudnia 2000r. o samorządach zawodowych architektów, inżynierów budownictwa oraz urbanistów.

Wniosek Inwestora spełnia przesłanki prawne do wydania decyzji o ustaleniu lokalizacji inwestycji celu publicznego. Uwzględniając zatem postanowienia art. 56 ustawy z dnia 27 marca 2003r. o planowaniu i zagospodarowaniu przestrzennym, stanowiącym, że nie można odmówić ustalenia lokalizacji inwestycji celu publicznego, jeżeli zamierzenie inwestycyjne jest zgodne z przepisami odrębnymi - co ma miejsce w przedmiotowej sprawie, Wójt Gminy Gostynin orzeka jak w sentencji decyzji.

POUCZENIE

Od niniejszej decyzji służy stronom odwołanie do Samorządowego Kolegium Odwoławczego w Płocku, ul. Kolegialna 20b za moim pośrednictwem w terminie 14 dni od daty jej otrzymania.

W trakcie biegu terminu do wniesienia odwołania strona może zrzec się prawa do wniesienia odwołania wobec organu administracji publicznej, który wydał decyzję.

Z dniem doręczenia organowi administracji publicznej oświadczenia o zrzeczeniu się prawa do wniesienia odwołania przez ostatnią ze stron postępowania, decyzja staje się ostateczna i prawomocna, co oznacza, iż decyzja podlega natychmiastowemu wykonaniu i brak jest możliwości zaskarżenia decyzji do Wojewódzkiego Sądu Administracyjnego. Nie jest możliwe skuteczne cofnięcie oświadczenia o zrzeczeniu się prawa do wniesienia odwołania.

Jeżeli niniejsza decyzja została wydana z naruszeniem przepisów postępowania, a konieczny do wyjaśnienia zakres sprawy ma istotny wpływ na jej rozstrzygnięcie, na zgodny wniosek wszystkich stron zawarty w odwołaniu, organ odwoławczy przeprowadza postępowanie wyjaśniające

w zakresie niezbędnym do rozstrzygnięcia sprawy. Organ odwoławczy przeprowadza postępowanie wyjaśniające także wówczas, gdy jedna ze stron zawarła w odwołaniu wniosek o przeprowadzenie przez organ odwoławczy postępowania wyjaśniającego w zakresie niezbędnym do rozstrzygnięcia sprawy, a pozostałe strony wyraziły na to zgodę w terminie czternastu dni od dnia doręczenia im zawiadomienia o wniesieniu odwołania, zawierającego wniosek o przeprowadzenie przez organ odwoławczy postępowania wyjaśniającego w zakresie niezbędnym do rozstrzygnięcia sprawy.

W przypadku niewydania przez właściwy organ decyzji w sprawie ustalenia lokalizacji inwestycji celu publicznego zgodnie z art. 51 ust. 2 ustawy z dnia 27 marca 2003r. o planowaniu i zagospodarowaniu przestrzennym, w terminie 65 dni od dnia złożenia wniosku o wydanie takiej decyzji, podmiotowi, który wystąpił o jej wydanie, przysługuje żądanie wymierzenia kary pieniężnej za każdy dzień zwłoki. Do terminu o którym mowa powyżej, nie wlicza się terminów przewidzianych w przepisach prawa do dokonania określonych czynności, okresów zawieszenia postępowania oraz okresów opóźnień spowodowanych z winy strony albo z przyczyn niezależnych od organu.

Żądanie wymierzenia kary pieniężnej, wnosi się za pośrednictwem organu właściwego do wydania decyzji.



Zap. Wójta
KIEROWNIK
Referatu Zagospodarowania Przestrzeni
Józef Chudek

(pieczęć imienna i podpis osoby upoważnionej do wydawania decyzji)

ADNOTACJA DOTYCZĄCA OPLATY SKARBOWEJ:












Zwolniono z opłaty skarbowej na podstawie art. 7 pkt 3 ustawy o opłacie skarbowej.

KLAUZULA INFORMACYJNA

Zgodnie z art. 13 ust. 1 i 2 Rozporządzenia Parlamentu Europejskiego i Rady (UE) 2016/679 z 27 kwietnia 2016 r. w sprawie ochrony osób fizycznych w związku z przetwarzaniem danych osobowych i w sprawie swobodnego przepływu takich danych oraz uchylenia dyrektywy 95/46/WE (ogólne rozporządzenie o ochronie danych, dalej: RODO) informujemy, iż:

1. Administratorem Twoich danych osobowych przetwarzanych w Urzędzie Gminy Gostynin jest Gmina Gostynin z siedzibą przy ul. Rynek 26, 09-500 Gostynin, reprezentowana przez Wójta Gminy Gostynin, dane kontaktowe Administratora: aod@gminagostynin.pl.
2. Administrator danych wyznaczył inspektora ochrony danych, możesz się z nim skontaktować pod adresem e-mail: iod@gminagostynin.pl.
3. Twoje dane osobowe (imię, imiona, nazwisko, adres zamieszkania/zameldowania, numer telefonu) będziemy przetwarzać w celu rozpatrzenia wniosku o ustalenie warunków zabudowy – lokalizacji inwestycji celu publicznego.
4. Podstawą prawną przetwarzania Twoich danych osobowych jest obowiązek prawny ciążyący na administratorze wynikający z art. 6 ust. 1 lit. c RODO oraz z ustawy z dnia 27 marca 2003 r. o planowaniu i zagospodarowaniu przestrzennym (tekst jedn. Dz. U. z 2023r. poz. 977 z późn. zm.) oraz kodeksu postępowania administracyjnego (tekst jedn. Dz. U. z 2023r. poz. 775 z późn. zm.).
5. W związku z przetwarzaniem danych w celu, o którym mowa w pkt 3 będziemy przekazywać Twoje dane osobowe wyłącznie:
 - a) podmiotom przetwarzającym, którym zlecimy wykonywanie zadań,
 - b) innym organom administracji państwowej lub samorządowej, jeśli obowiązują nas do tego przepisy prawa.
6. Twoje dane będą przechowywane przez okres wynikający z przepisów prawa dotyczących archiwizacji.
7. W związku z przetwarzaniem przez nas Twoich danych osobowych, przysługuje Ci prawo do:
 - a) dostępu do treści danych osobowych, w tym prawo do uzyskania kopii tych danych,
 - b) sprostowania danych,
 - c) ograniczenia przetwarzania danych.
8. Masz prawo wniesienia skargi do Prezesa Urzędu Ochrony Danych Osobowych (PUODO), jako organu nadzorczego, gdy uznasz, iż przetwarzanie przez nas Twoich danych osobowych narusza przepisy RODO.
9. Twoich danych osobowych nie będziemy przetwarzać w sposób zautomatyzowany i dane osobowe nie będą profilowane oraz nie będą one przekazywane do państwa trzeciego/organizacji międzynarodowej.

Otrzymują:

1. Gmina Gostynin, ul. Rynek 26 , 09-500 Gostynin, pełnomocnik Pan Piotr Łapiński, ul. Nowa 5/1, 09 – 500 Gostynin,
2. P. 
3. P. 
4. P. 
5. P. 
6. P. 
7. P. 
9. P. 
10. P. 
11. P. 
12. P. 
13. P. 

14. P. [REDACTED]
15. P. [REDACTED]
16. P. [REDACTED]
17. P. [REDACTED]
18. P. [REDACTED]
19. P. [REDACTED]
20. P. [REDACTED]
21. P. [REDACTED]
22. P. [REDACTED]
23. P. [REDACTED]
24. P. [REDACTED]
25. P. [REDACTED]
26. P. [REDACTED]
27. P. [REDACTED]
28. P. [REDACTED]
29. P. [REDACTED]
30. P. [REDACTED]
31. P. [REDACTED]
32. P. [REDACTED]
33. P. [REDACTED]
34. P. [REDACTED]
35. P. [REDACTED]
36. P. [REDACTED]
37. P. [REDACTED]
38. P. [REDACTED]
39. P. [REDACTED]
40. P. [REDACTED]
41. P. [REDACTED]
42. P. [REDACTED]
43. P. [REDACTED]
44. P. [REDACTED]
45. P. [REDACTED]
46. P. [REDACTED]
47. P. [REDACTED]
48. P. [REDACTED]
49. P. [REDACTED]
50. P. [REDACTED]
51. P. [REDACTED]
52. P. [REDACTED]
53. P. [REDACTED]
54. P. [REDACTED]
55. Gmina Gostynin (pok. nr 16) w/m
56. Gmina Gostynin (pok. nr 17) w/m
57. Zarząd Dróg Powiatowych w Gostyninie
 - zawiadamiane w trybie art. 49a w związku z art. 49 kpa poprzez zamieszczenie na:
 - tablicy ogłoszeń Urzędu Gminy Gostynin;
 - stronie internetowej Biuletynu Informacji Publicznej Urzędu Gminy Gostynin
58. A/a.

Projekt decyzji przygotowała:
mgr inż. arch. Iwona Wierzbicka
nr upr. MA/077/2015
członkini Mazowieckiej Okręgowej Izby Architektów RP
nr MA 27-61

Sporządziła: M. Lebioda – Lewandowska.

