

Uchwała nr 624/LVIII/2024
Rady Gminy Gostynin
z dnia 30 kwietnia 2024 r.

w sprawie nabycia niezabudowanych nieruchomości stanowiących działki nr 1/10 o pow. 0,0023 ha, nr 1/12 o pow. 0,0080 ha, nr 1/14 o pow. 0,0046 ha, nr 4/2 o pow. 0,0099 ha, nr 30/7 o pow. 0,0062 ha, nr 30/8 o pow. 0,0052 ha, nr 30/9 o pow. 0,0614 ha, nr 31/4 o pow. 0,0138 ha, nr 54/1 o pow. 0,0046 ha, nr 57/3 o pow. 0,0019 ha, nr 57/5 o pow. 0,0148 ha, nr 59/3 o pow. 0,0025 ha, nr 59/5 o pow. 0,0147 ha położone na terenie wsi Leśniewice gm. Gostynin z przeznaczeniem na realizację roszczenia z art. 231 Kodeksu Cywilnego.

Na podstawie art. 18 ust. 2 pkt 9 lit. a ustawy z dnia 8 marca 1990r. o samorządzie gminnym (tekst jednolity Dz. U. z 2023r. poz. 40, poz. 572, poz. 1463, poz. 1688), oraz art. 13 ust.1, art. 37 ust. 1, ustawy z dnia 21 sierpnia 1997r. o gospodarce nieruchomościami (tekst jednolity Dz. U. z 2023r. poz. 344, poz. 1113, poz.1463, poz. 1506, poz. 1688, poz. 1762, poz. 1906 poz. 2029) RADA GMINY GOSTYNIN uchwala, co następuje:

§ 1

Wyraża się zgodę na nabycie przez Gminę Gostynin niezabudowanych nieruchomości stanowiących działki nr 1/10 o pow. 0,0023 ha, nr 1/12 o pow. 0,0080 ha, nr 1/14 o pow. 0,0046 ha, nr 4/2 o pow. 0,0099 ha, nr 30/7 o pow. 0,0062 ha, nr 30/8 o pow. 0,0052 ha, nr 30/9 o pow. 0,0614 ha, nr 31/4 o pow. 0,0138 ha, nr 54/1 o pow. 0,0046 ha, nr 57/3 o pow. 0,0019 ha, nr 57/5 o pow. 0,0148 ha, nr 59/3 o pow. 0,0025 ha, nr 59/5 o pow. 0,0147 ha położone na terenie wsi Leśniewice gm. Gostynin z przeznaczeniem na realizację roszczenia z art. 231 Kodeksu Cywilnego.

§ 2

Wykonanie uchwały powierza się Wójtowi Gminy Gostynin.

§ 3

Uchwała wchodzi w życie z dniem podjęcia.

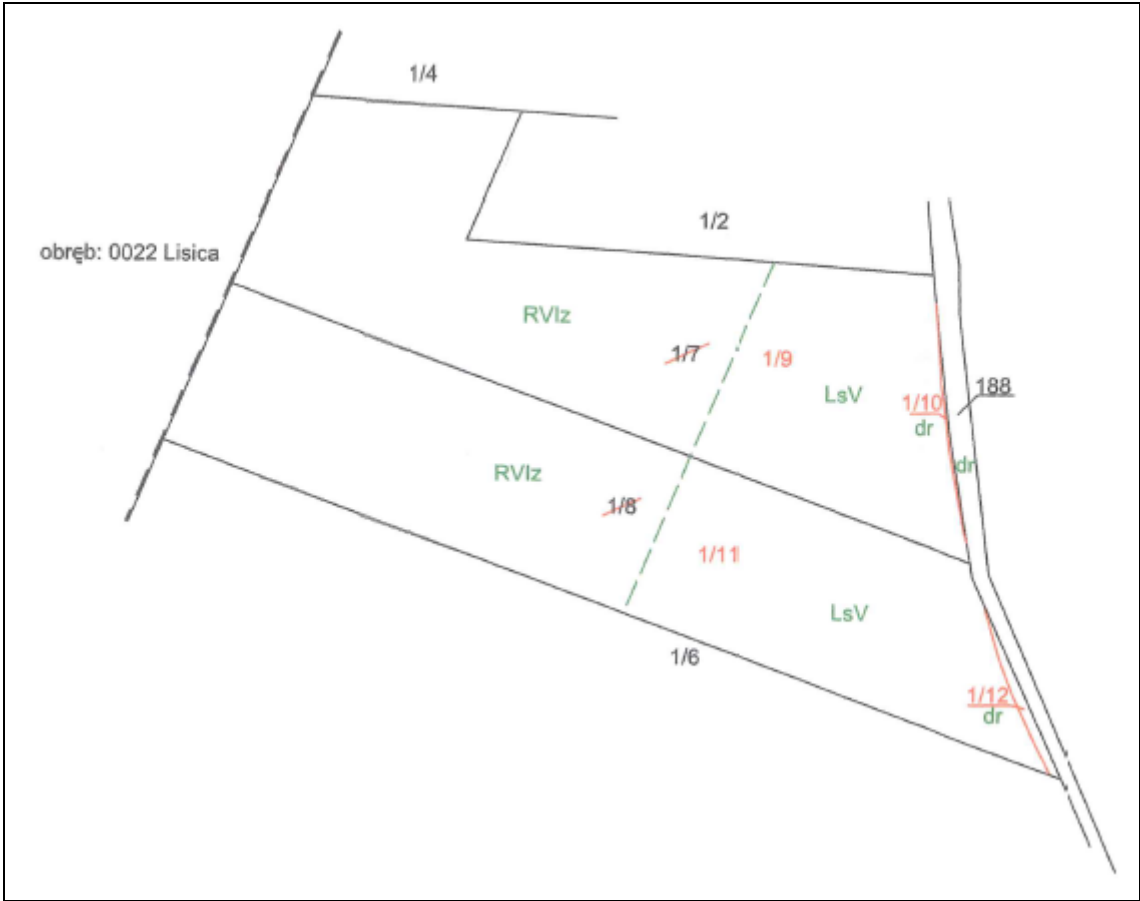
Przewodnicząca Rady Gminy
Renata Kędzierska

Uzasadnienie

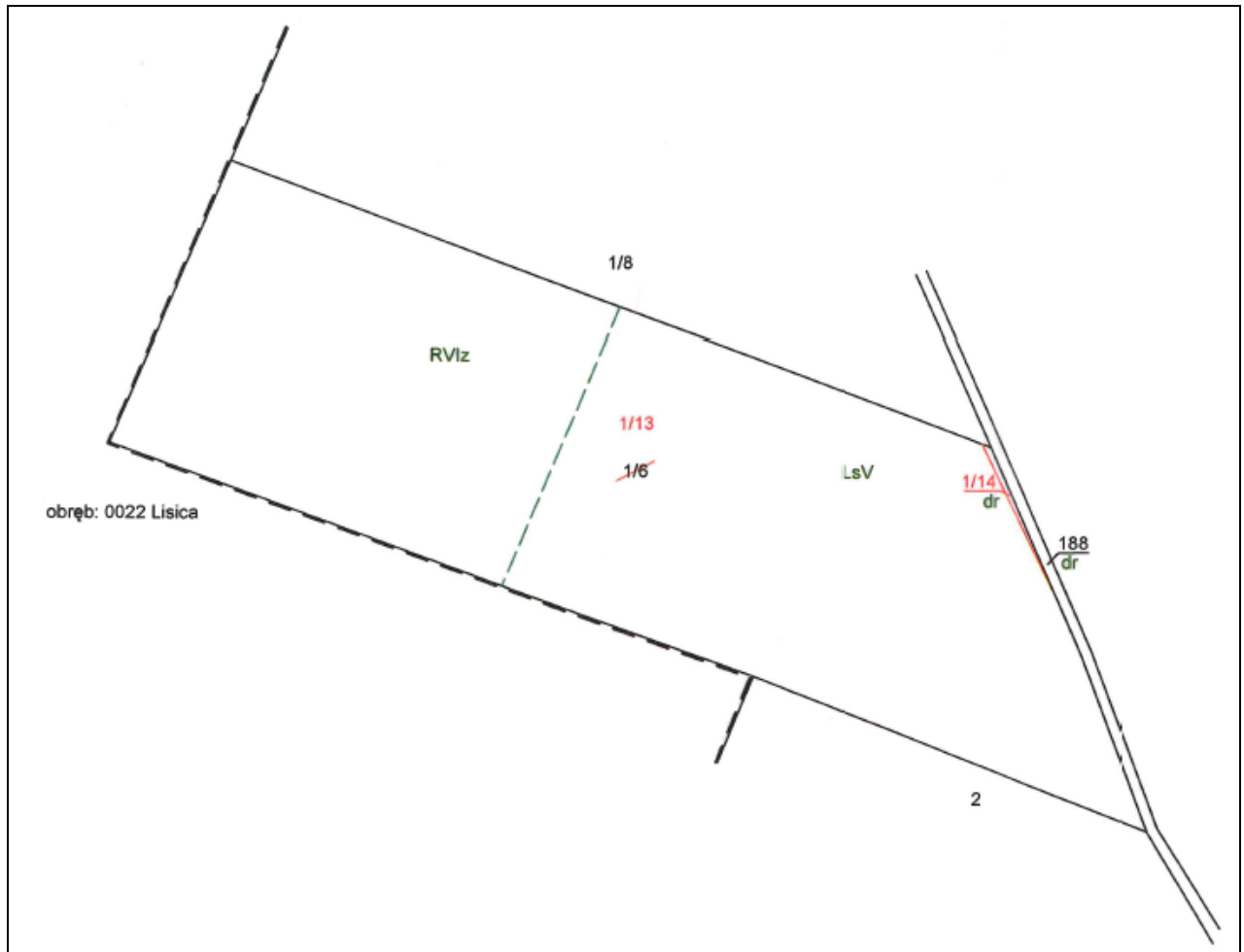
Nieruchomości stanowiące działki nr 1/10 o pow. 0,0023 ha, nr 1/12 o pow. 0,0080 ha, nr 1/14 o pow. 0,0046 ha, nr 4/2 o pow. 0,0099 ha, nr 30/7 o pow. 0,0062 ha, nr 30/8 o pow. 0,0052 ha, nr 30/9 o pow. 0,0614 ha, nr 31/4 o pow. 0,0138 ha, nr 54/1 o pow. 0,0046 ha, nr 57/3 o pow. 0,0019 ha, nr 57/5 o pow. 0,0148 ha, nr 59/3 o pow. 0,0025 ha, nr 59/5 o pow. 0,0147 ha położone na terenie wsi Leśniewice gm. Gostynin są własnością osób prywatnych.

Wyżej wymienione działki zostaną przeznaczone na realizację roszczenia z art. 231 Kodeksu Cywilnego.

Obręb: 0020 Leśniewice
Gmina: Gostynin
Działki nr ewid.: 1/10, 1/12

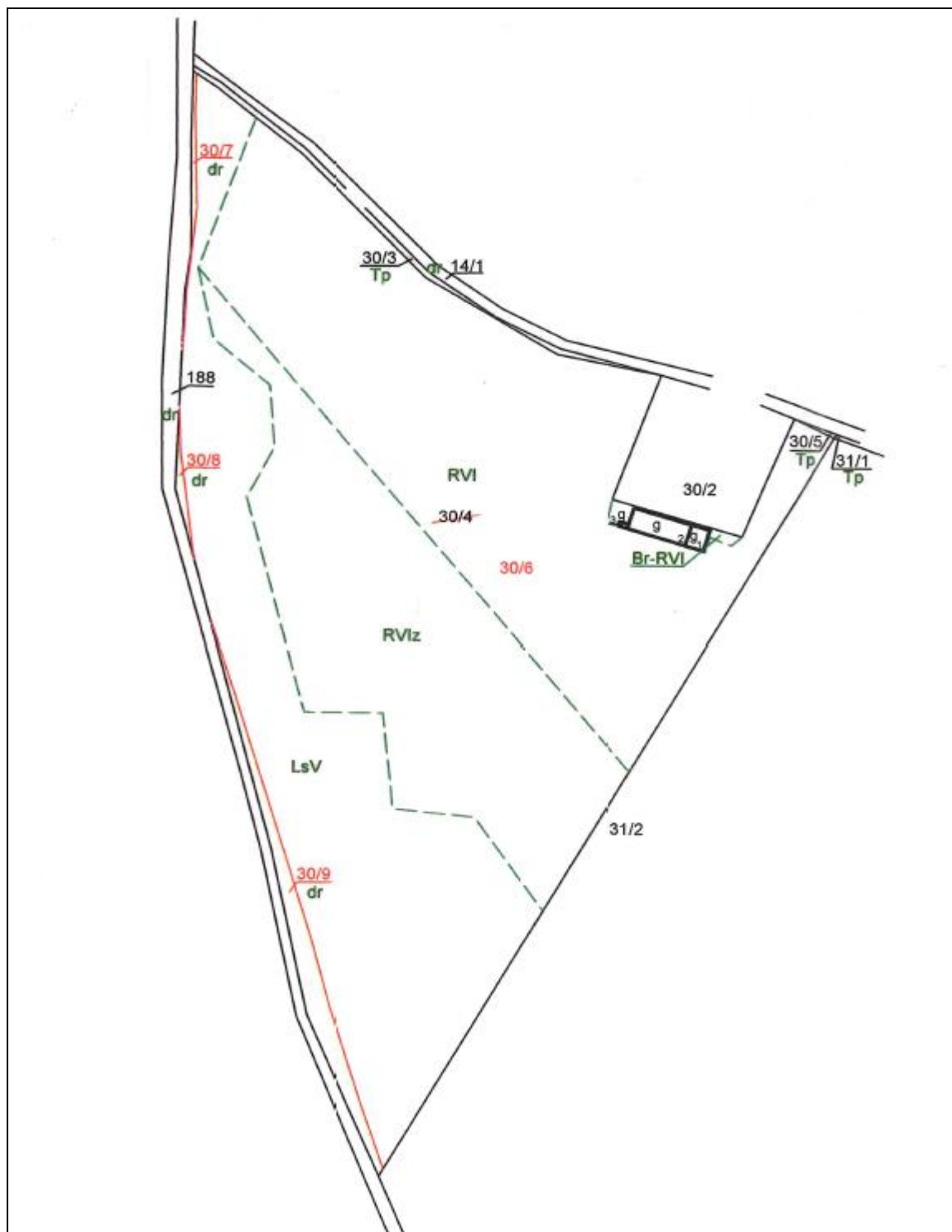


Obręb: 0020 Leśniewice
Gmina: Gostynin
Działka nr ewid.: 1/14



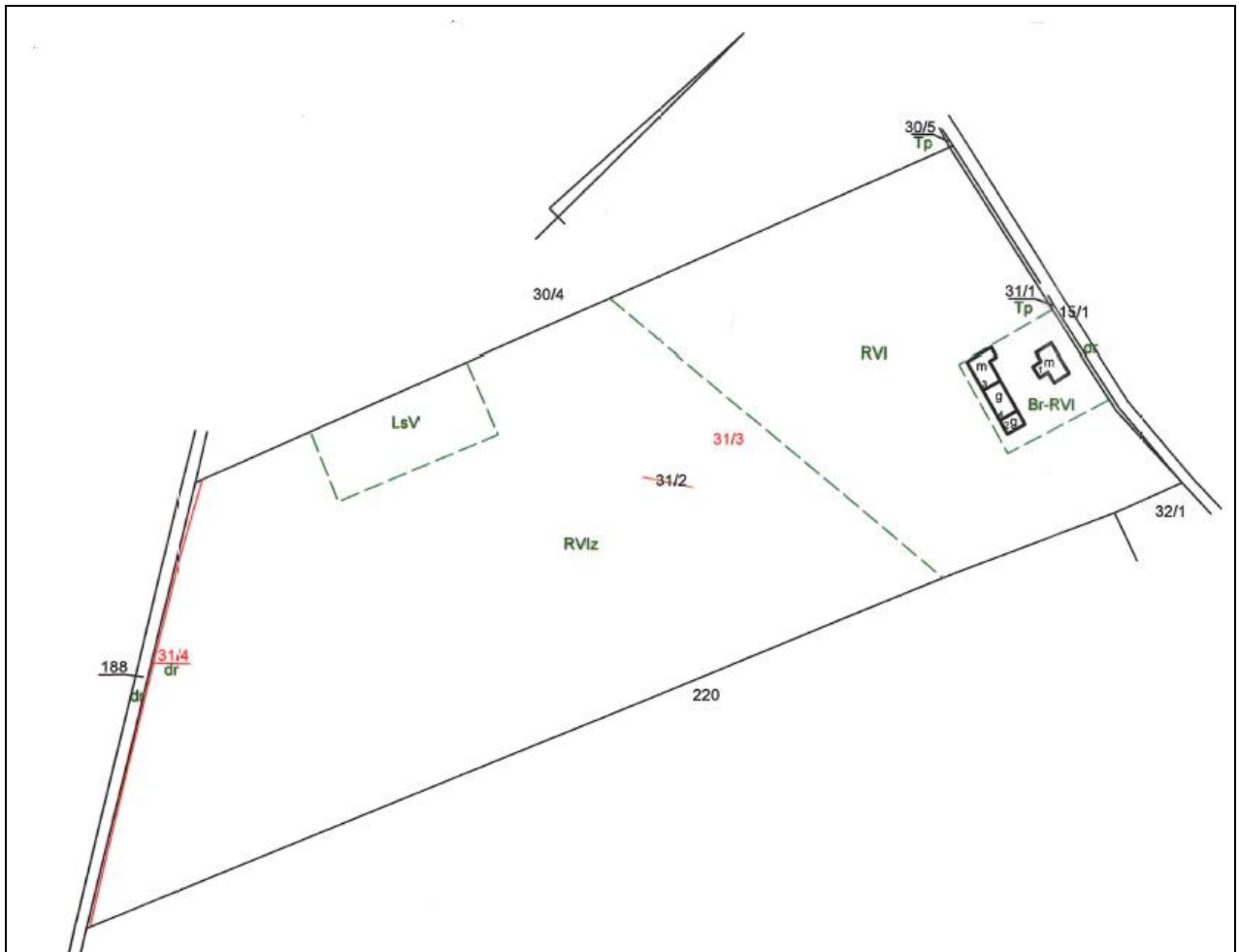
Załącznik do uchwały Rady Gminy Gostynin Nr 624/LVIII/2024
z dnia 30 kwietnia 2024 r.

Obręb: 0020 Leśniewice
Gmina: Gostynin
Działki nr ewid.: 30/7, 30/8, 30/9



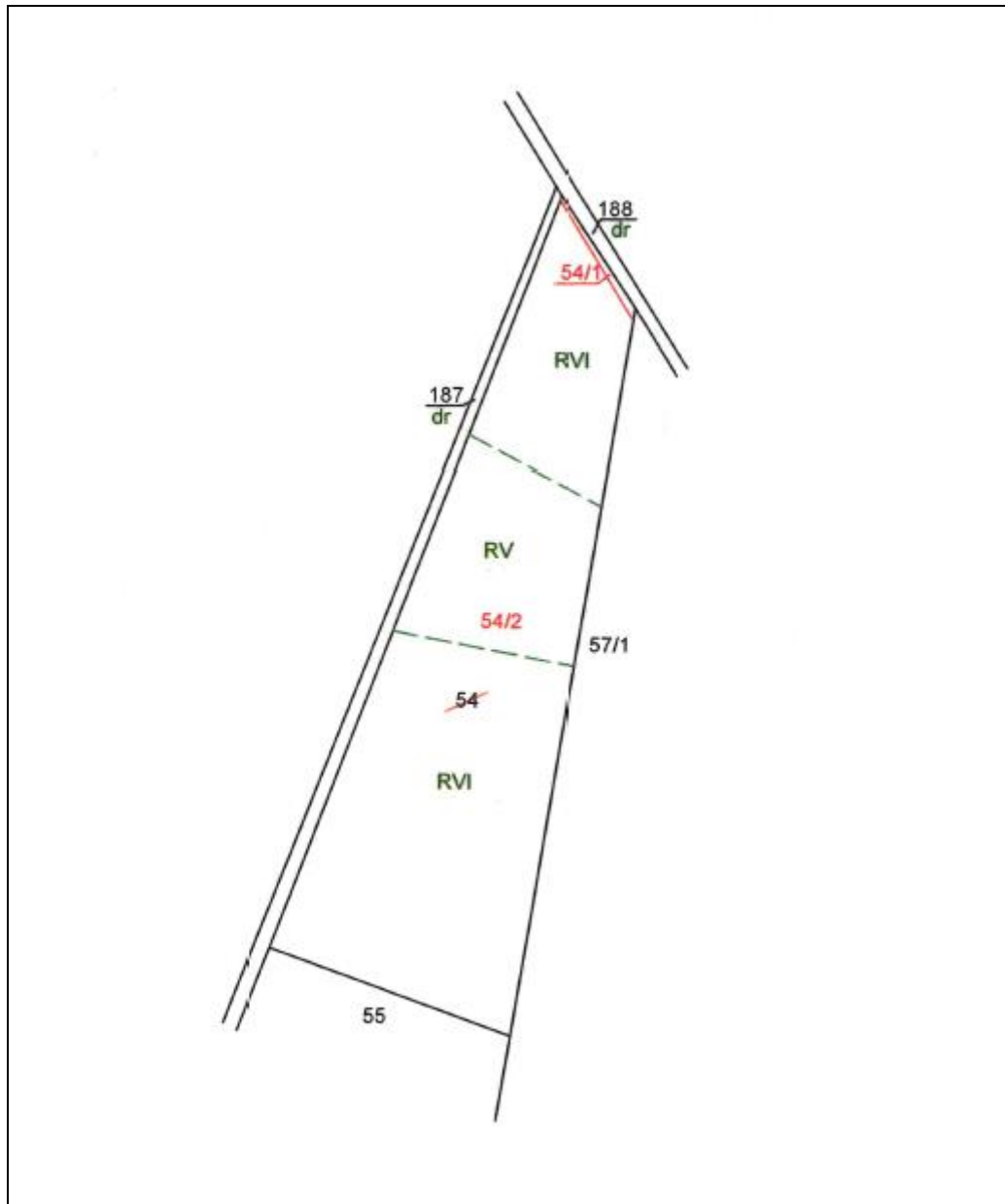
Załącznik do uchwały Rady Gminy Gostynin Nr 624/LVIII/2024
z dnia 30 kwietnia 2024 r.

Obręb: 0020 Leśniewice
Gmina: Gostynin
Działka nr ewid.: 31/4



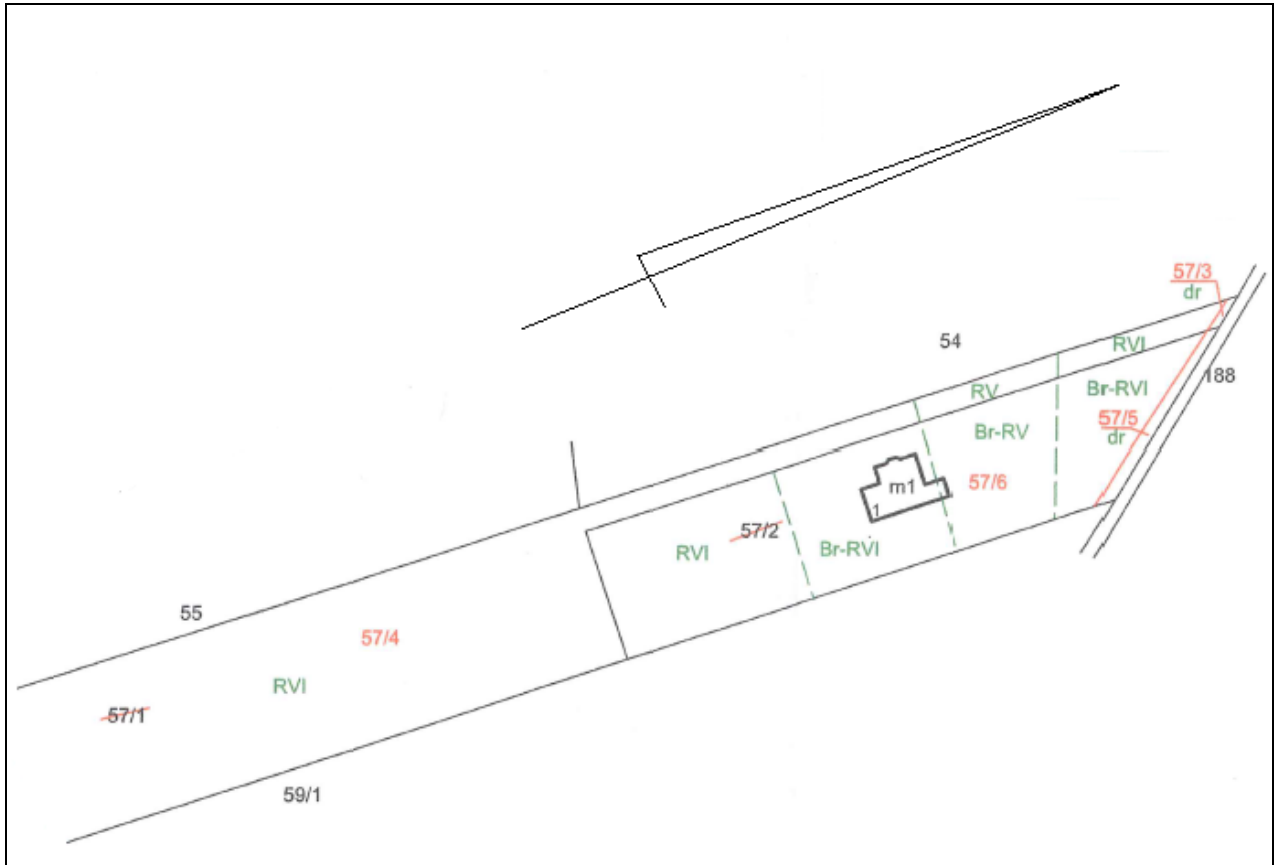
Załącznik do uchwały Rady Gminy Gostynin Nr 624/LVIII/2024
z dnia 30 kwietnia 2024 r.

Obręb: 0020 Leśniewice
Gmina: Gostynin
Działka nr ewid.: 54/1



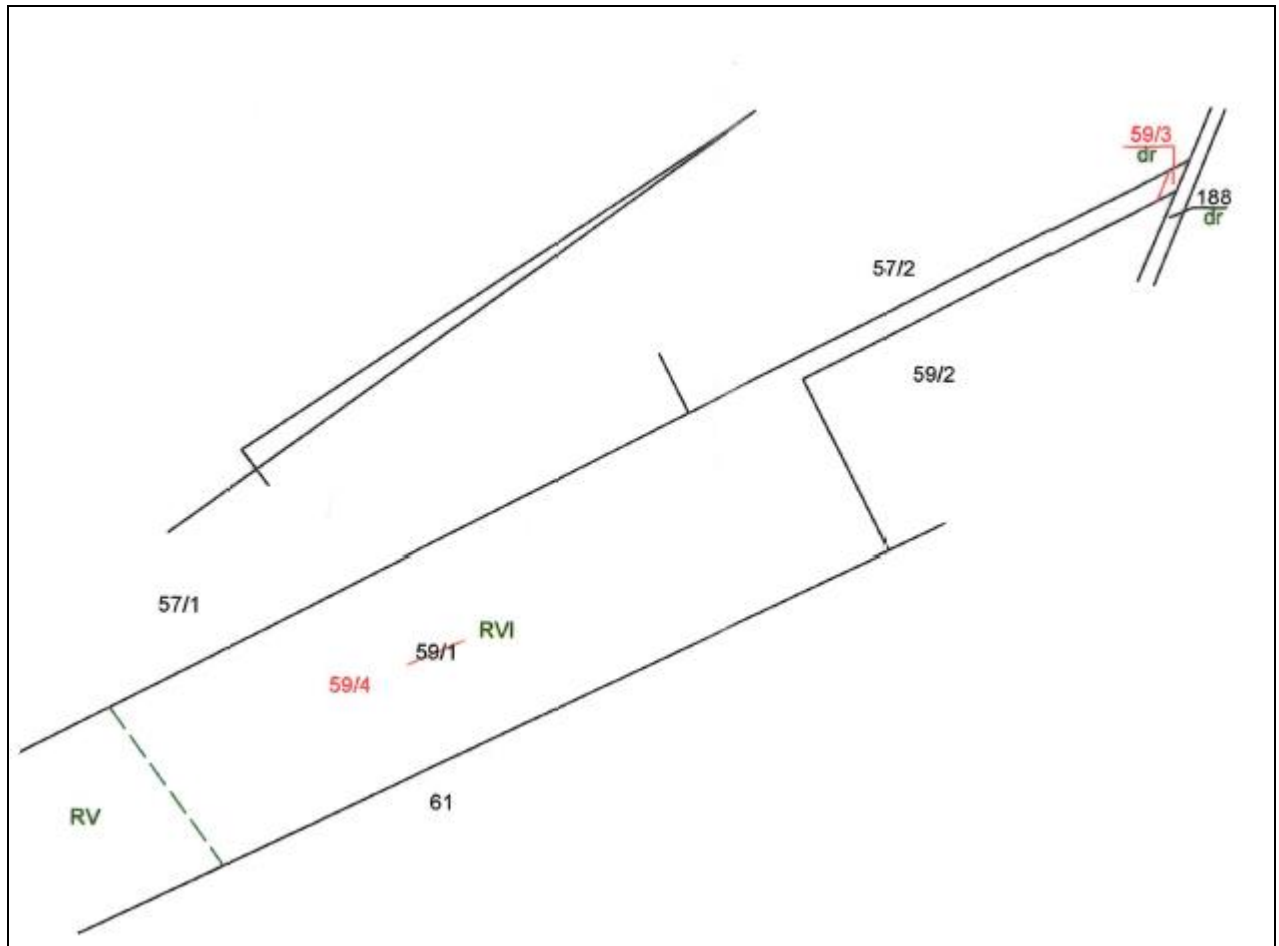
Załącznik do uchwały Rady Gminy Gostynin Nr 624/LVIII/2024
z dnia 30 kwietnia 2024 r.

Obręb: 0020 Leśniewice
Gmina: Gostynin
Działki nr ewid.: 57/3, 57/5



Załącznik do uchwały Rady Gminy Gostynin Nr 624/LVIII/2024
z dnia 30 kwietnia 2024 r.

Obręb: 0020 Leśniewice
Gmina: Gostynin
Działka nr ewid.: 59/3



Załącznik do uchwały Rady Gminy Gostynin Nr 624/LVIII/2024
z dnia 30 kwietnia 2024 r.

Obręb: 0020 Leśniewice
Gmina: Gostynin
Działka nr ewid.: 59/5

