



Gostynin, dnia 01.03.2024r.

ZP.6733.55.2023

**Starosta Gostyniński**

Zgodnie z art. 53 ust. 4 pkt 6 ustawy z dnia 27 marca 2003r. o planowaniu i zagospodarowaniu przestrzennym (t.j. Dz. U. z 2023r., poz. 977 z późn. zm.) Wójt Gminy Gostynin przesyła w załączeniu projekt decyzji o ustaleniu lokalizacji inwestycji celu publicznego pn.: *rozbudowa drogi gminnej w miejscowości Helenów*, przewidzianej do realizacji na działkach o numerze ewidencyjnym: 138/12, 232, 161/18, 161/17, 161/12, 161/11, 161/10, 138/17, 138/16, 138/6, 161/7, 161/5, 161/3, 161/2, 161/4, 234, 138/5, 138/9, 138/10, 138/8, 138/15, 138/14, 138/13, 137/2, 137/1, 157, 148, 149, 136, 147, 184, 230, 187, 189, 190/4, 190/5, 190/9, 193/2, 193/7, 194, 195, 150/1, 150/2, 151, 152, 153/1, 153/6, 153/7, 154/1, 196, 197/1, 197/2 w miejscowości Helenów, gmina wraz z aktami sprawy, w celu uzgodnienia w trybie art. 106 Kpa.

Zgodnie z art. 53 ust. 5 w/w ustawy w przypadku niezajęcia stanowiska przez organ uzgadniający w terminie 2 tygodni od dnia doręczenia wystąpienia o uzgodnienie – uzgodnienia uważa się za dokonane.

**Otrzymują:**

1. Adresat + zał.
2. A/a.

**Do wiadomości:**

1. Wójt Gminy Gostynin, ul. Rynek 26, 09 – 500 Gostynin
2. Pozostałe strony postępowania w trybie art. 49a w związku z art. 49 kpa poprzez zamieszczenie decyzji na:
  - tablicy ogłoszeń Urzędu Gminy Gostynin,
  - stronie internetowej Biuletynu Informacji Publicznej Urzędu Gminy Gostynin.

Z pp. Wójta  
  
Marta Lebioda - Lewandowska  
Referent  
ds. zagospodarowania przestrzennego

Sporządziła: M. Lebioda – Lewandowska.



Gostynin, dnia 01.03.2024r.

ZP.6733.55.2023

**Regionalna Dyrekcja Ochrony Środowiska  
Wydział Spraw Terenowych II  
ul. Kolegialna 15  
09 - 402 Płock**

Zgodnie z art. 53 ust. 4 pkt 8 ustawy z dnia 27 marca 2003r. o planowaniu i zagospodarowaniu przestrzennym (t.j. Dz. U. z 2023r., poz. 977 z późn. zm.) Wójt Gminy Gostynin przesyła w załączeniu projekt decyzji o ustaleniu lokalizacji inwestycji celu publicznego pn.: *rozbudowa drogi gminnej w miejscowości Helenów*, przewidzianej do realizacji na działkach o numerze ewidencyjnym: 138/12, 232, 161/18, 161/17, 161/12, 161/11, 161/10, 138/17, 138/16, 138/6, 161/7, 161/5, 161/3, 161/2, 161/4, 234, 138/5, 138/9, 138/10, 138/8, 138/15, 138/14, 138/13, 137/2, 137/1, 157, 148, 149, 136, 147, 184, 230, 187, 189, 190/4, 190/5, 190/9, 193/2, 193/7, 194, 195, 150/1, 150/2, 151, 152, 153/1, 153/6, 153/7, 154/1, 196, 197/1, 197/2 w miejscowości Helenów, gmina wraz z aktami sprawy, w celu uzgodnienia w trybie art. 106 Kpa.


**Otrzymują:**

1. Adresat + zał.
2. A/a.

**Do wiadomości:**

1. Wójt Gminy Gostynin, ul. Rynek 26, 09 – 500 Gostynin
2. Pozostałe strony postępowania w trybie art. 49a w związku z art. 49 kpa poprzez zamieszczenie decyzji na:
  - tablicy ogłoszeń Urzędu Gminy Gostynin,
  - stronie internetowej Biuletynu Informacji Publicznej Urzędu Gminy Gostynin.

Sporządziła: M. Lebioda – Lewandowska.

Z up. Wójta  
  
Marta Lebioda - Lewandowska  
Referent  
ds. zagospodarowania przestrzennego






Gostynin, dnia 01.03.2024r.

ZP.6733.55.2023

**Wojewódzki Urząd Ochrony Zabytków  
w Warszawie - Delegatura w Płocku  
ul. Zduńska 13A  
09-400 Płock**

Zgodnie z art. 53 ust. 4 pkt 2 ustawy z dnia 27 marca 2003r. o planowaniu i zagospodarowaniu przestrzennym (t.j. Dz. U. z 2023r., poz. 977 z późn. zm.) Wójt Gminy Gostynin przesyła w załączeniu projekt decyzji o ustaleniu lokalizacji inwestycji celu publicznego pn.: *rozbudowa drogi gminnej w miejscowości Helenów*, przewidzianej do realizacji na działkach o numerze ewidencyjnym: 138/12, 232, 161/18, 161/17, 161/12, 161/11, 161/10, 138/17, 138/16, 138/6, 161/7, 161/5, 161/3, 161/2, 161/4, 234, 138/5, 138/9, 138/10, 138/8, 138/15, 138/14, 138/13, 137/2, 137/1, 157, 148, 149, 136, 147, 184, 230, 187, 189, 190/4, 190/5, 190/9, 193/2, 193/7, 194, 195, 150/1, 150/2, 151, 152, 153/1, 153/6, 153/7, 154/1, 196, 197/1, 197/2 w miejscowości Helenów, gmina wraz z aktami sprawy, w celu uzgodnienia w trybie art. 106 Kpa.

Zgodnie z art. 53 ust. 5 w/w ustawy w przypadku niezajęcia stanowiska przez organ uzgadniający w terminie 2 tygodni od dnia doręczenia wystąpienia o uzgodnienie – uzgodnienie uważa się za dokonane.

Z up. Wójta  
  
Marta Lebioda - Lewandowska  
Referent  
ds. zagospodarowania przestrzennego

**Otrzymują:**

1. Adresat + zał.
2. A/a.

**Do wiadomości:**

1. Wójt Gminy Gostynin, ul. Rynek 26, 09 – 500 Gostynin
- ② Pozostałe strony postępowania w trybie art. 49a w związku z art. 49 kpa poprzez zamieszczenie decyzji na:
  - tablicy ogłoszeń Urzędu Gminy Gostynin,
  - stronie internetowej Biuletynu Informacji Publicznej Urzędu Gminy Gostynin.

Sporządziła: M. Lebioda - Lewandowska.



Gostynin, dnia 01.03.2024r.

ZP.6733.55.2023

**Państwowy Powiatowy Inspektor Sanitarny  
w Gostyninie**

**ul. Bierzewicka 67, 09 – 500 Gostynin**

Zgodnie z art. 53 ust. 4 pkt 2a ustawy z dnia 27 marca 2003r. o planowaniu i zagospodarowaniu przestrzennym (t.j. Dz. U. z 2023r., poz. 977 z późn. zm.) Wójt Gminy Gostynin przesyła w załączeniu projekt decyzji o ustaleniu lokalizacji inwestycji celu publicznego pn.: *rozbudowa drogi gminnej w miejscowości Helenów*, przewidzianej do realizacji na działkach o numerze ewidencyjnym: 138/12, 232, 161/18, 161/17, 161/12, 161/11, 161/10, 138/17, 138/16, 138/6, 161/7, 161/5, 161/3, 161/2, 161/4, 234, 138/5, 138/9, 138/10, 138/8, 138/15, 138/14, 138/13, 137/2, 137/1, 157, 148, 149, 136, 147, 184, 230, 187, 189, 190/4, 190/5, 190/9, 193/2, 193/7, 194, 195, 150/1, 150/2, 151, 152, 153/1, 153/6, 153/7, 154/1, 196, 197/1, 197/2 w miejscowości Helenów, gmina wraz z aktami sprawy, w celu uzgodnienia w trybie art. 106 Kpa.


Zgodnie z art. 53 ust. 5 w/w ustawy w przypadku niezajęcia stanowiska przez organ uzgadniający w terminie 2 tygodni od dnia doręczenia wystąpienia o uzgodnienie – uzgodnienie uważa się za dokonane.

**Otrzymują:**

1. Adresat + zał.
2. A/a.

**Do wiadomości:**

1. Wójt Gminy Gostynin, ul. Rynek 26, 09 – 500 Gostynin
2. Pozostałe strony postępowania w trybie art. 49a w związku z art. 49 kpa poprzez zamieszczenie decyzji na:
  - tablicy ogłoszeń Urzędu Gminy Gostynin,
  - stronie internetowej Biuletynu Informacji Publicznej Urzędu Gminy Gostynin.

Zap. Wójta  
  
Marta Lebioda - Lewandowska  
Referent  
ds. zagospodarowania przestrzennego

Sporządziła: M. Lebioda - Lewandowska.