

**Uchwała nr
Rady Gminy Gostynin
z dnia.... 2024 r.**

w sprawie określenia sezonu kąpielowego i wykazu kąpielisk na terenie Gminy Gostynin na rok 2024

Na podstawie art. 18 ust. 2 pkt 15 ustawy z dnia 8 marca 1990 r. o samorządzie gminnym (Dz. U. z 2023 r. poz. 40 ze zm.) i art. 37 ust. 1 i 2 ustawy z dnia 20 lipca 2017 r. Prawo wodne (Dz. U. z 2023 r. poz. 1478 ze zm.) Rada Gminy Gostynin uchwala, co następuje:

§ 1. Określa się wykaz kąpielisk na terenie gminy Gostynin w 2024 r., obejmujący:

- 1) kąpielisko Harcerskiej Bazy Obozowej „Lucień” w miejscowości Lucień, którego granice określone są w załączniku nr 1 do niniejszej uchwały,
- 2) kąpielisko harcerskie Stanicy Harcerskiej w Gorzewie, którego granice określone są w załączniku nr 2 do niniejszej uchwały.

§ 2. Określa się sezon kąpielowy na terenie gminy Gostynin w 2024 r. dla:

- 1) kąpielisko Harcerskiej Bazy Obozowej „Lucień” w miejscowości Lucień w okresie od 01.07.2024 do 30.08.2024 r.
- 2) kąpielisko harcerskie Stanicy Harcerskiej w Gorzewie w okresie od 30.06.2024 do 30.08.2024 r.

§ 3. Wykonanie uchwały powierza się Wójtowi Gminy Gostynin.

§ 4. Uchwała wchodzi w życie po upływie 14 dni od dnia jej ogłoszenia w Dzienniku Urzędowym Województwa Mazowieckiego.

Przewodnicząca Rady Gminy

Renata Kędzierska

UZASADNIENIE

Stosowanie do zapisu art. 37 ust. 1 i 2 ustawy Prawo wodne, rada gminy określa w drodze uchwały będącej aktem prawa miejscowego, corocznie do dnia 20 maja sezon kąpielowy oraz wykaz kąpielisk na terenie gminy.

Wniosek o ujęcie w wykazie kąpielisk składa corocznie organizator kąpieliska w terminie do dnia 31 grudnia roku poprzedzającego sezon kąpielowy.

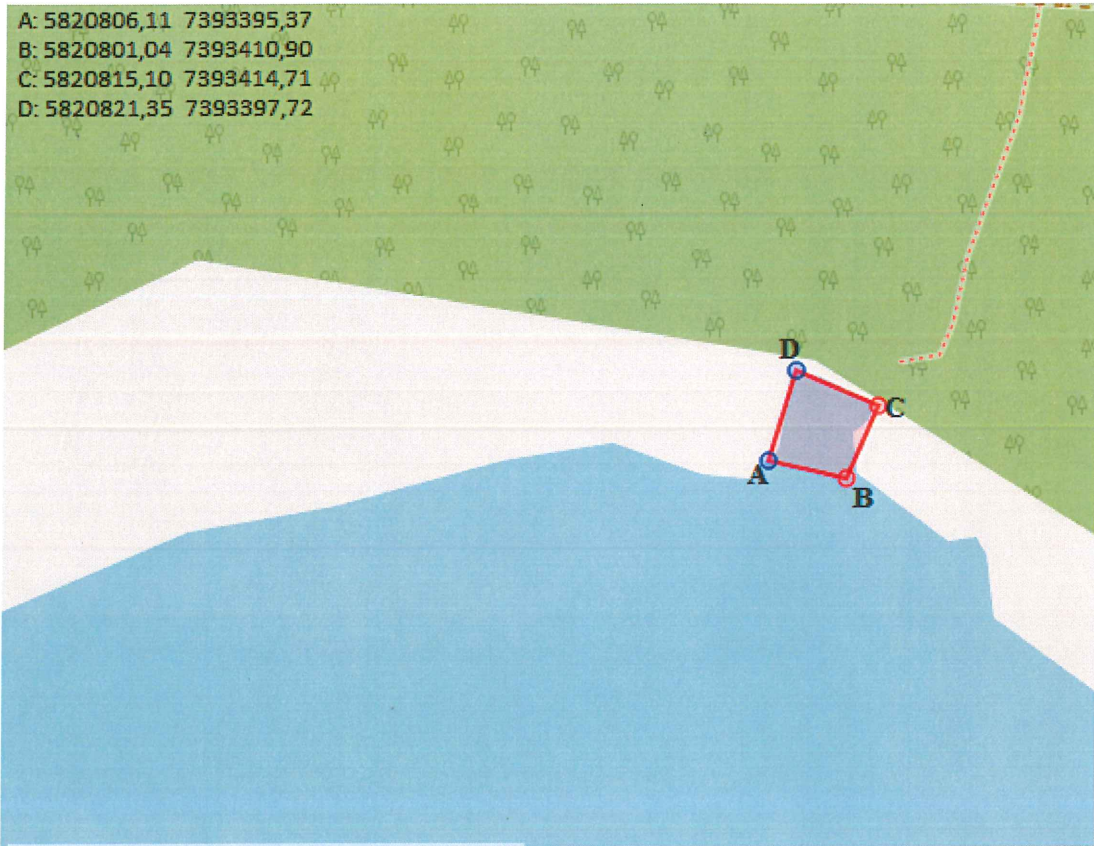
Organizator kąpieliska Komenda Hufca ZHP Zduńska Wola wystąpił do Wójta Gminy Gostynin z wnioskiem o umieszczenie kąpieliska na jeziorze Lucieńskim w wykazie kąpielisk znajdujących się na terenie gminy Gostynin w 2024 roku.

Organizator kąpieliska Chorągiew Mazowiecka ZHP wystąpił do Wójta Gminy Gostynin z wnioskiem o umieszczenie kąpieliska na jeziorze Sumino w wykazie kąpielisk znajdujących się na terenie gminy Gostynin w 2024 roku.

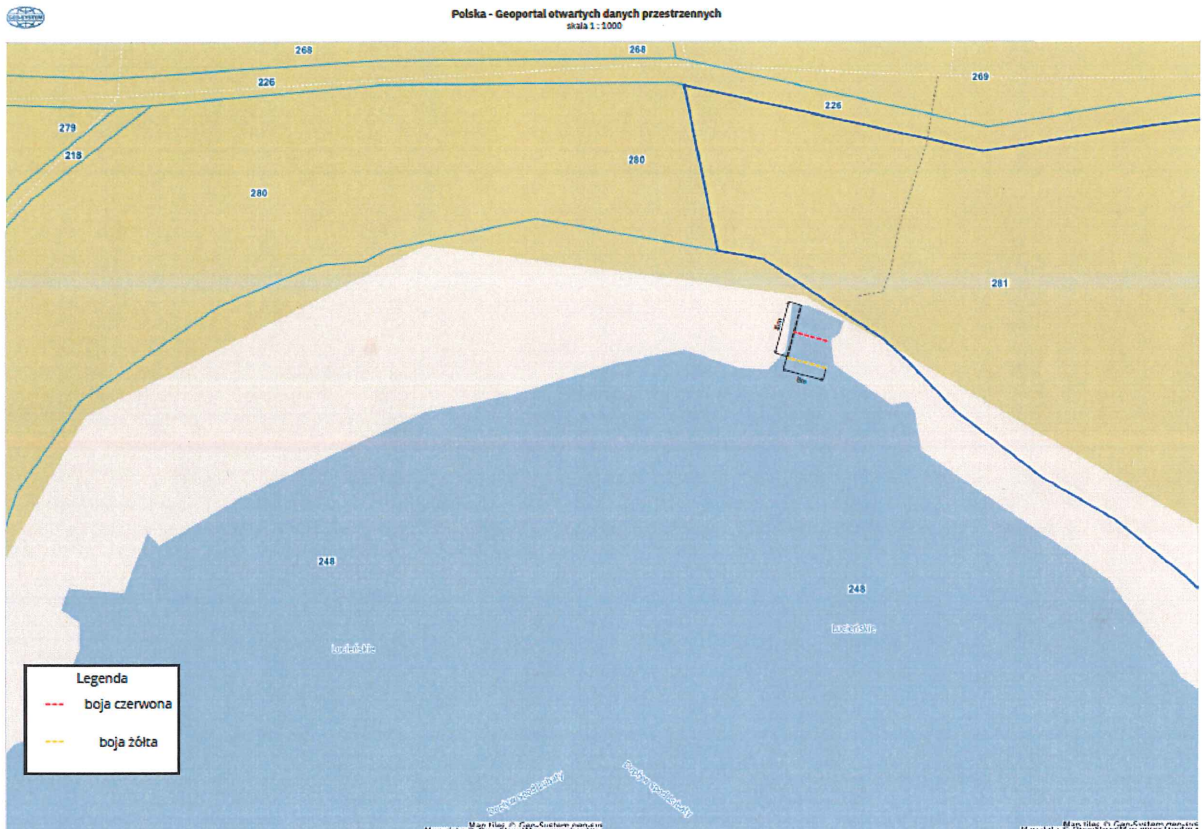
Zgodnie z art. 37 ust. 10 ww. ustawy projekt uchwały został podany do publicznej wiadomości na okres 21 dni. Dodatkowo określono formę, miejsce i termin składania uwag oraz propozycji zmian do tego projektu.

Na podstawie art. 37 ust. 12 ww. ustawy projekt uchwały wraz z wnioskami organizatorów kąpielisk przekazany został do zaopiniowania Wodom Polskim, właścicielowi wód oraz właściwemu organowi Inspekcji Ochrony Środowiska i państwowemu powiatowemu inspektorowi sanitarnemu.

Mając powyższe na uwadze podjęcie niniejszej uchwały jest celowe i zasadne.

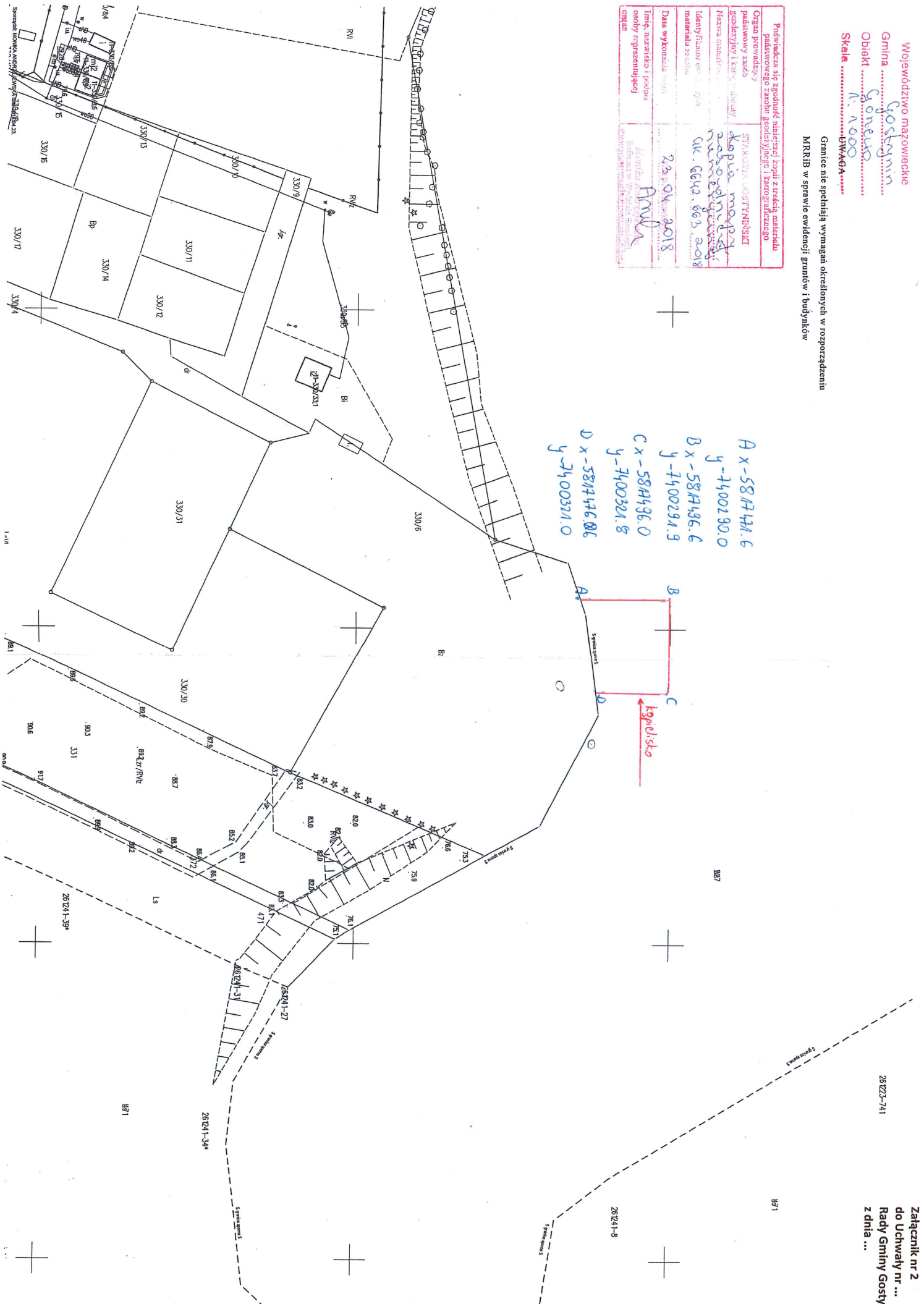


 granice kąpieliska



Granice nie spełniają wymagań określonych w rozporządzeniu
 MRRIIB w sprawie ewidencji gruntów i budynków

Podlega służyć zgodność ubiorczej kopii z treścią materiału planistycznego: zasobu, produkcji, inwent. i składowiska	
Organ prowadzący planistyczny zasob	STY. KOSZCIN GOSTYNIŃSKI
godziny i dni tygodnia	każdego dnia
Nazwa mapy	ANNA
Identyfikator mapy	OK. 6612. 663. 2018
materiał zasobu	
Data wykonania mapy	2.3.04.2018
Imię, nazwisko i podpis osoby reprezentującej organ	ANNA



A x - 581741.6
 y - 1400290.0
 B x - 5817496.6
 y - 1400291.9
 C x - 5817496.0
 y - 1400321.8
 D x - 5817476.06
 y - 1400321.0