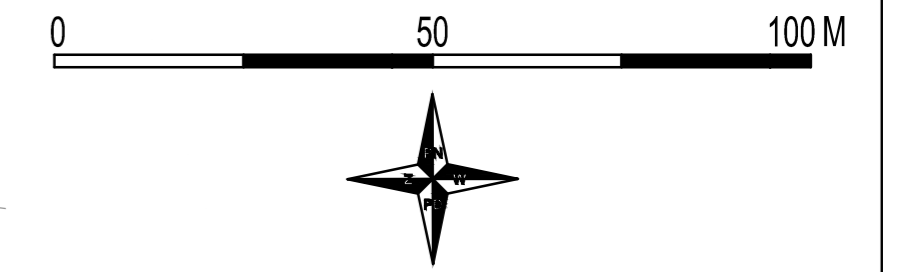
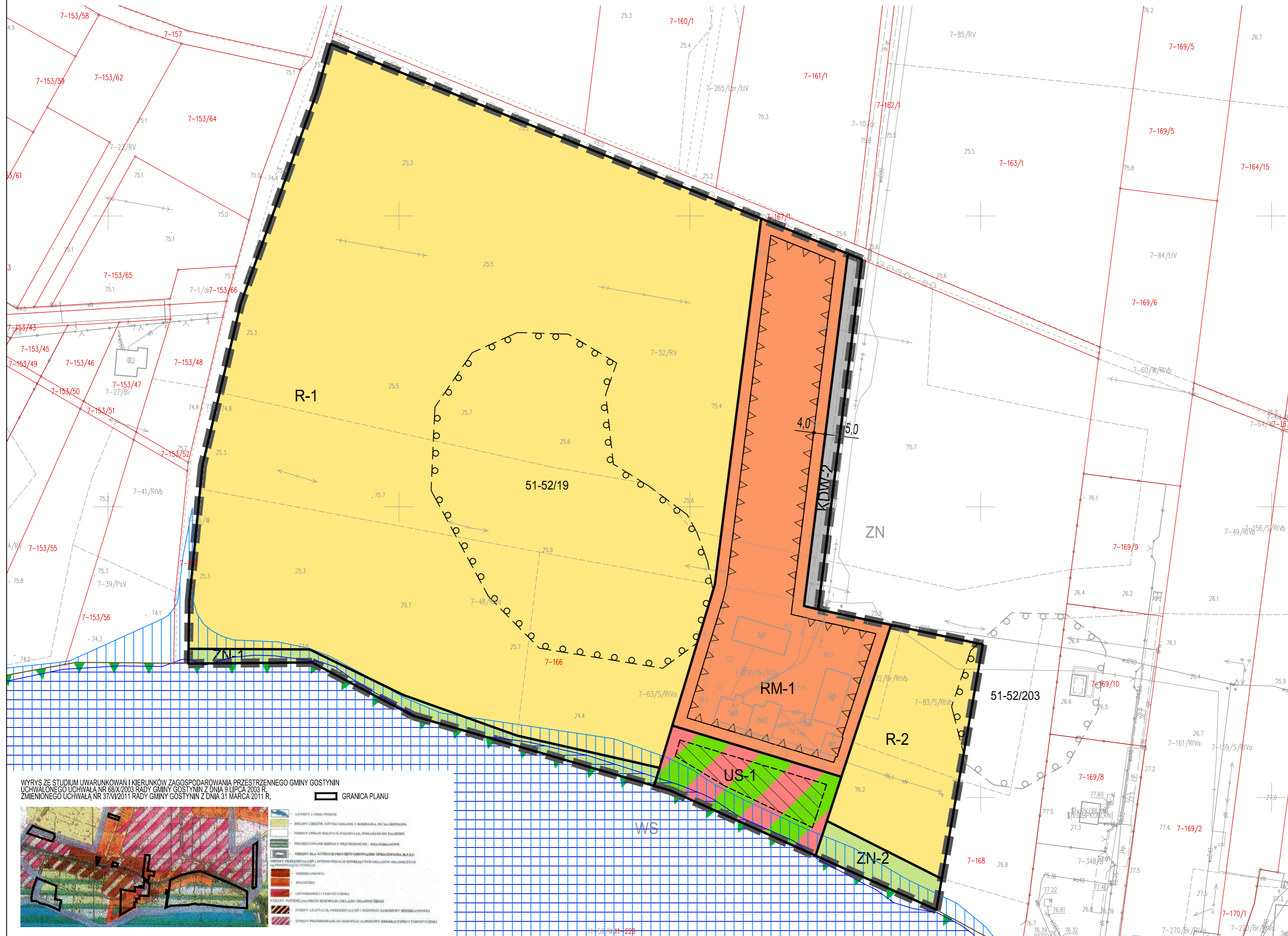


MIEJSCOWY PLAN ZAGOSPODAROWANIA PRZESTRZENNEGO DLA CZĘŚCI WSI BIAŁE I ANTONINÓW, GMINA GOSTYNIN

SKALA 1 : 1000

ZAŁĄCZNIK NR 2
DO UCHWAŁY NR 523/XLVIII/2023
RADY GMINY GOSTYNIN
Z DNIA 26 KWIEŹNIA 2023 R.



OZNACZENIA GRAFICZNE BĘDĄCE USTALENIAMI PLANU

- GRANICA OBSZARU OBJĘTEGO PLANEM
- LINIE ROZGRANICZAJĄCE TERENY O RÓŻNYM PRZEZNACZENIU LUB RÓŻNYCH ZASADACH ZAGOSPODAROWANIA
- NIEPRZEKRACZALNE LINIE ZABUDOWY
- GRANICE STREF OCHRONY KONSERWATORSKIEJ ZABYTKÓW ARCHEOLOGICZNYCH
- STREFY LOKALIZACJI BUDOWLI I URZĄDZEŃ REKREACYJNYCH
- WYBRANE ODLEGŁOŚCI ELEMENTÓW ZAGOSPODAROWANIA PODANE W METRACH

SYMBOLE PRZEZNACZENIA TERENÓW:

- RM TERENY ZABUDOWY ZAGRODOWEJ
- US TERENY USŁUG SPORTU I REKREACJI
- ZN TERENY ZIELENI NATURALNEJ
- R TERENY ROLNICZE
- KDW TERENY DRÓG WEWNĘTRZNYCH

OZNACZENIA GRAFICZNE O CHARAKTERZE INFORMACYJNYM


- 106 GRANICE DZIAŁEK EWIDENCYJNYCH WRAZ Z NUMEREM
- MN LINIE ROZGRANICZAJĄCE POZA OBSZAREM PLANU
- GRANICE STREF OCHRONY KONSERWATORSKIEJ ZABYTKÓW ARCHEOLOGICZNYCH POZA OBSZAREM PLANU
- WYMIAROWANIE WYBRANYCH ELEMENTÓW ZAGOSPODAROWANIA POZA OBSZAREM PLANU PODANE W METRACH

OZNACZENIA GRAFICZNE O CHARAKTERZE INFORMACYJNYM USTANOWIONE NA PODSTAWIE PRZEPISÓW ODREBYNYCH

- GRANICA ZESPOŁU PRZYRODNICZO-KRAJOBRAZOWEGO
- OBSZAR SZCZEGÓLNEGO ZAGROŻENIA POWODZIĄ NA KTÓRYM PRAWDOPODOBIEŃSTWO WYSTĄPIENIA POWODZI JEST ŚREDNIE I WYNOŚY 1%
- OBSZAR SZCZEGÓLNEGO ZAGROŻENIA POWODZIĄ NA KTÓRYM PRAWDOPODOBIEŃSTWO WYSTĄPIENIA POWODZI JEST WYSOKIE I WYNOŚY 10%

CAŁY OBSZAR PLANU POŁOŻONY JEST W GRANICACH OTULINY GOSTYŃNOSKO-WŁOCŁAWSKIEGO PARKU KRAJOBRAZOWEGO

WYRYS ZE STUDIUM UWARUNKOWAŃ I KIERUNKÓW ZAGOSPODAROWANIA PRZESTRZENNEGO GMINY GOSTYNIN
UCHWAŁONEGO UCHWAŁĄ NR 68/X/2003 RADY GMINY GOSTYNIN Z DNIA 9 LIPCA 2003 R.
ZMIENIONEGO UCHWAŁĄ NR 37/VI/2011 RADY GMINY GOSTYNIN Z DNIA 31 MARCA 2011 R.



TYTUŁ OPRACOWANIA:	MIEJSCOWY PLAN ZAGOSPODAROWANIA PRZESTRZENNEGO DLA CZĘŚCI WSI BIAŁE I ANTONINÓW, GMINA GOSTYNIN		
SPORZĄDZIŁ:	WÓJT GMINY GOSTYNIN UL. RYNEK 26 09-500 GOSTYNIN		
OPRACOWANIE:	KANON Sp. z o.o. UL. NADARZYŃSKA 54 05-805 OTRĘBUSY		
ZESPÓŁ AUTORSKI:	MGR INŻ. ARCH. GRZEGORZ CHOJNACKI - KIEROWNIK PRACOWNI MGR INŻ. PAULINA STARCZEWSKA ADAM OLEWNIK		
DATA:	MARZEC 2023	SKALA:	1:1000
RYSunEK:	ZAŁĄCZNIK NR 2 DO UCHWAŁY NR 523/XLVIII/2023 RADY GMINY GOSTYNIN Z DNIA 26 KWIEŹNIA 2023 R.		