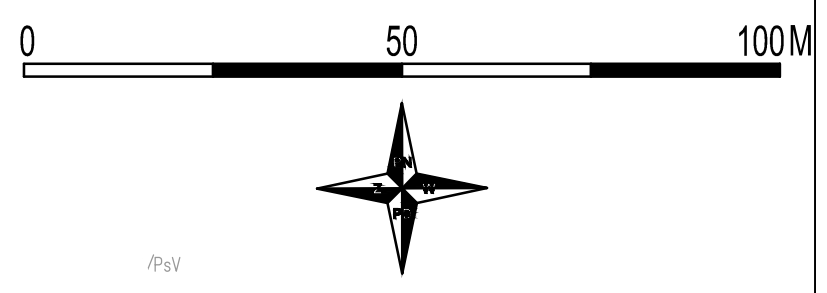
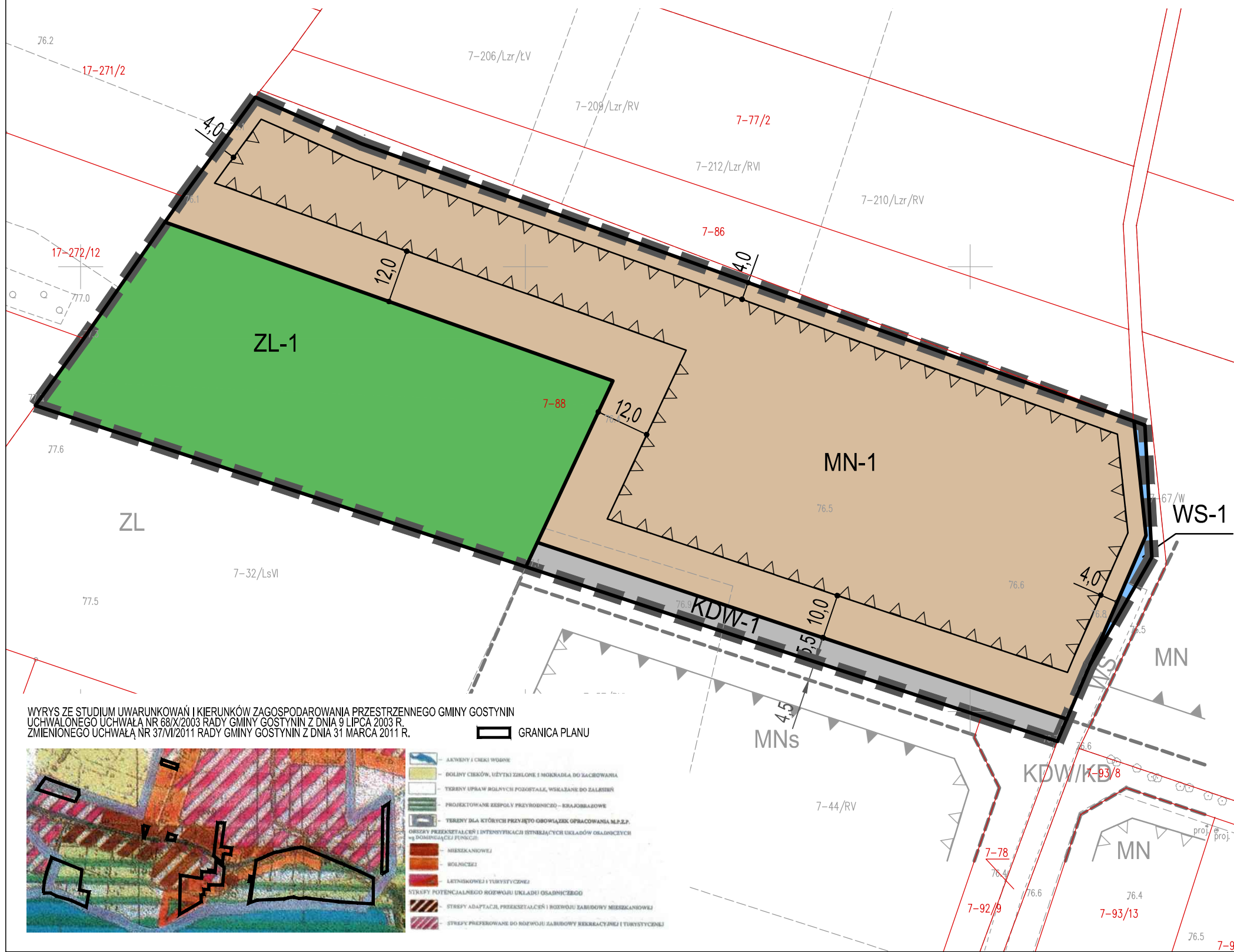




# MIEJSCOWY PLAN ZAGOSPODAROWANIA PRZESTRZENNEGO DLA CZĘŚCI WSI BIAŁE I ANTONINÓW, GMINA GOSTYNIN SKALA 1 : 1000

ZAŁĄCZNIK NR 1  
DO UCHWAŁY NR 523/XLVIII/2023  
RADY GMINY GOSTYNIN  
Z DNIA 26 KWIETNIA 2023 R.



### OZNACZENIA GRAFICZNE BĘDĄCE USTALENIAMI PLANU

- GRANICA OBSZARU OBJĘTEGO PLANEM
- LINIE ROZGRANICZAJĄCE TERENY O RÓŻNYM PRZEZNACZENIU LUB RÓŻNYCH ZASADACH ZAGOSPODAROWANIA
- NIEPRZEKRACZALNE LINIE ZABUDOWY
- WYBRANE ODLEGŁOŚCI ELEMENTÓW ZAGOSPODAROWANIA PODANE W METRACH

### SYMBOLE PRZEZNACZENIA TERENÓW:


- MN TERENY ZABUDOWY MIESZKANIOWEJ JEDNORODZINNEJ
- ZL TERENY LASÓW
- WS TERENY WÓD POWIERZCHNIOWYCH
- KDW TERENY DRÓG WEWNĘTRZNYCH

### OZNACZENIA GRAFICZNE O CHARAKTERZE INFORMACYJNYM

- GRANICE DZIAŁEK EWIDENCYJNYCH WRAZ Z NUMEREM
- LINIE ROZGRANICZAJĄCE POZA OBSZAREM PLANU
- NIEPRZEKRACZALNE LINIE ZABUDOWY POZA OBSZAREM PLANU
- OBOWIĄZUJĄCE LINIE ZABUDOWY POZA OBSZAREM PLANU
- WYMIAROWANIE WYBRANYCH ELEMENTÓW ZAGOSPODAROWANIA POZA OBSZAREM PLANU PODANE W METRACH

CAŁY OBSZAR PLANU POŁOŻONY JEST W GRANICACH OTULINY GOSTYNIŃSKO-WŁOCŁAWSKIEGO PARKU KRAJOBRAZOWEGO

WYRYS ZE STUDIUM UWARUNKOWAŃ I KIERUNKÓW ZAGOSPODAROWANIA PRZESTRZENNEGO GMINY GOSTYNIN  
UCHWAŁONEGO UCHWAŁĄ NR 68/X/2003 RADY GMINY GOSTYNIN Z DNIA 9 LIPCA 2003 R.  
ZMIENIONEGO UCHWAŁĄ NR 37/VI/2011 RADY GMINY GOSTYNIN Z DNIA 31 MARCA 2011 R.



- GRANICA PLANU
- AKWEDUKTY I CIEKI WODNE
- BOLIWY CIEKI, UZĘTKI ZIELONE I NIEKRAJKA DO SACROBARIUM
- TERENY UPRAW ROLNYCH POZOSTAŁE, WSKAZANE DO ZALISIEŃ
- PROJEKTOWANE KEMPALY PRZYRODNICZO-KRAJOBRAZOWE
- TERENY DLA KOTÓRYCH PRZYJĘTO GWIAZDKI OPISUJĄCE M.P.Z.P. ORAZ WYKRESY PRZEKĘTALCER I INTENSYFIKACJI STYBNAJĄCYCH UKŁADÓW OSADNICZYCH WYKONANĄCE FUNKCJE:
- MIEKANKOWEJ
- WOLNOCZESZ
- LETNISKOWEJ I TURYSTYCZNEJ
- STRAŻY POTENCJALNEGO ROZWOJU UKŁADU OSADNICZEGO
- STRAŻY ADAPTACJI, PRZEKĘTALCER I ROZWOJU ZABUDOWY MIEKANKOWEJ
- STRAŻY PREFEROWANE DO ROZWOJU ZABUDOWY REKREACYJNEJ I TURYSTYCZNEJ

|                    |   |        |           |
|--------------------|---|--------|-----------|
| TYTUŁ OPRAWOWANIA: | MIEJSCOWY PLAN ZAGOSPODAROWANIA PRZESTRZENNEGO<br>DLA CZĘŚCI WSI BIAŁE I ANTONINÓW, GMINA GOSTYNIN        |        |           |
| SPORZĄDZILI:       | WÓJT GMINY GOSTYNIN<br>UL. RYNEK 26<br>09-500 GOSTYNIN  |        |           |
| OPRAWOWANIE:       | KANON Sp. z o.o.<br>UL. NADARZYŃSKA 54<br>05-805 OTRĘBUSY   |        |           |
| ZESPÓŁ AUTORSKI:   | MGR INŻ. ARCH. GRZEGORZ CHOJNACKI - KIEROWNIK PRACOWNI<br>MGR INŻ. PAULINA STARCZEWSKA<br>ADAM OLEWNICZAK |        |           |
| DATA:              | MARZEC 2023   | SKALA: | 1 : 1 000 |
| RYСУNEK:           | ZAŁĄCZNIK NR 1 DO UCHWAŁY NR 523/XLVIII/2023 RADY GMINY GOSTYNIN Z DNIA 26 KWIETNIA 2023 R.               |        |           |