



MIJSCOWY PLAN ZAGOSPODAROWANIA PRZESTRZENNEGO DLA CZĘŚCI WSI BIAŁE I ANTONINÓW, GMINA GOSTYNIN

SKALA 1 : 1000

ZALĄCZNIK NR 6
DO UCHWAŁY NR
RADY GMINY GOSTYNIN
Z DNIA



OZNACZENIA GRAFICZNE BĄDĄCE USTALENIAMI PLANU

- GRANICA OBSZARU OBJĘTEGO PLANEM
- LINE ROZGRANICZAJĄCE TERENY O RÓŻNYM PRZEZNACZENIU LUB RÓŻNYCH ZASADACH ZAGOSPODAROWANIA
- NIERZĘKALNE LINE ZABUDOWY
- STRYŻY LOKALIZACJA BUDOWLI I URZĄDZEŃ REKREACYJNYCH
- GRANICE STREF OCHRONY KONSERWATORSKIEJ ZABYTKÓW ARCHEOLOGICZNYCH
- WYBRANE ODEGŁOSI ELEMENTÓW ZAGOSPODAROWANIA PODANE W METRACH

13,5

SYMBOLE PRZEZNACZENIA TERENÓW:

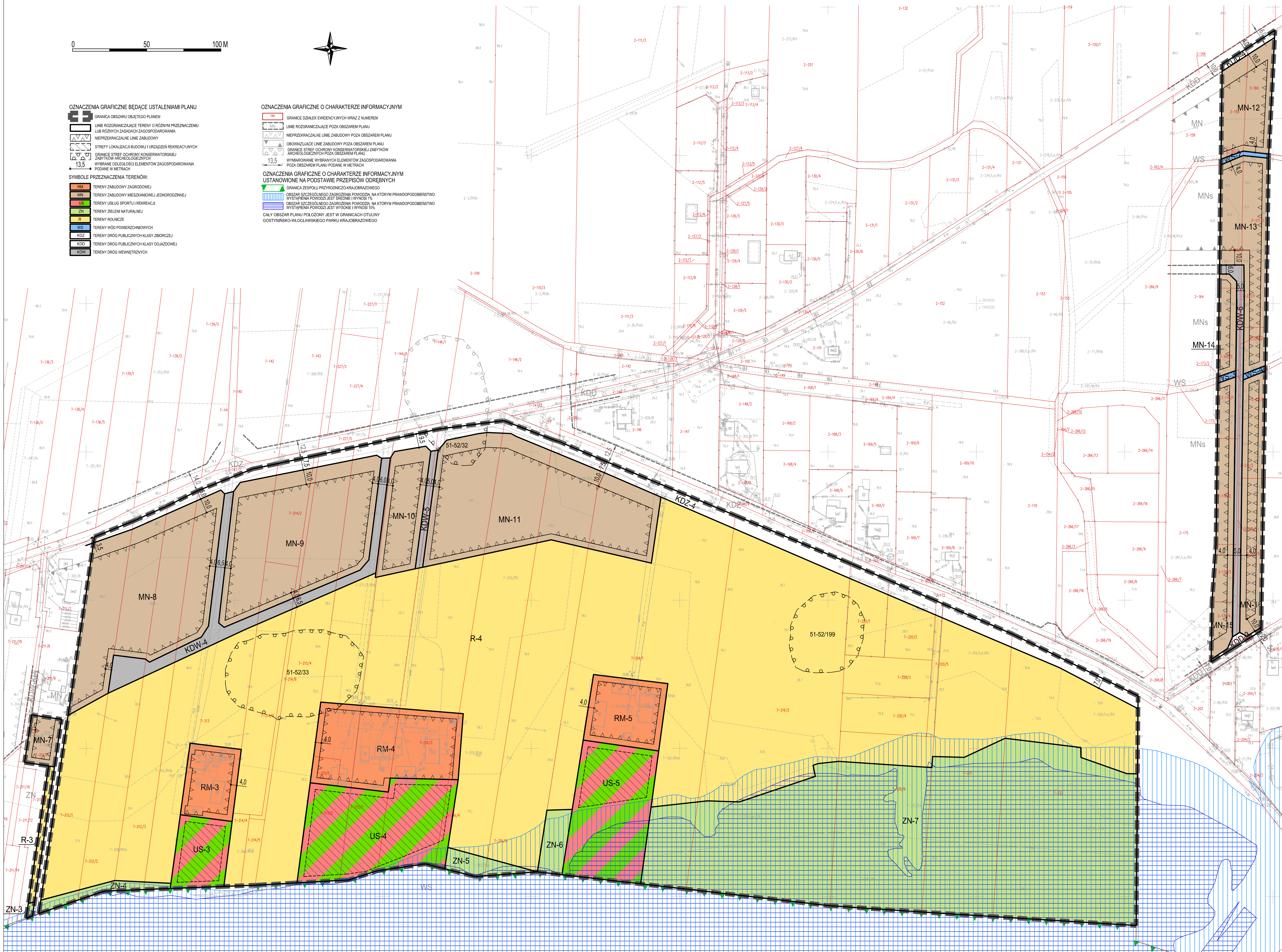
- RM TERENY ZABUDOWY ZAGRODOWEJ
- MN TERENY ZABUDOWY MIESZKAWCOWEJ JEDNORODZINNEJ
- US TERENY USŁUG SPORTU I REKREACJI
- ZN TERENY ZIELENI NATURALNEJ
- R TERENY ROLNICZE
- WS TERENY WÓD POWIERZCHNIOWYCH
- KDZ TERENY DRÓG PUBLICZNYCH KLASY ZBIORCZEJ
- KDD TERENY DRÓG PUBLICZNYCH KLASY DOJAZDOWEJ
- KDW TERENY DRÓG WEWNĘTRZNYCH

OZNACZENIA GRAFICZNE O CHARAKTERZE INFORMACYJNYM

- GRANICE DZIAŁEK EWIDENCYJNYCH WRAZ Z NUMEREM
- LINE ROZGRANICZAJĄCE POZA OBSZAR PLANU
- NIERZĘKALNE LINE ZABUDOWY POZA OBSZAR PLANU
- OBOWIĄZUJĄCE LINE ZABUDOWY POZA OBSZAR PLANU
- GRANICE STREF OCHRONY KONSERWATORSKIEJ ZABYTKÓW ARCHEOLOGICZNYCH POZA OBSZAR PLANU
- WYMIAROWANIE WYBRANYCH ELEMENTÓW ZAGOSPODAROWANIA POZA OBSZAR PLANU PODANE W METRACH

OZNACZENIA GRAFICZNE O CHARAKTERZE INFORMACYJNYM USTANOWIONE NA PODSTAWIE PRZEPIŚCÓW ODREBNYCH

- GRANICA ZESPÓŁU PRZYRODNICZO-KRAJOBRAZOWEGO
- OBZAR SZCZEGÓLNEGO ZAGRODZENIA POWODZI, NA KTÓRYM PRAWDOPODOBIEŃSTWO WYSTĄPIENIA POWODZI JEST ŚREDNIE I WYNIOSI 1%
- OBZAR SZCZEGÓLNEGO ZAGRODZENIA POWODZI, NA KTÓRYM PRAWDOPODOBIEŃSTWO WYSTĄPIENIA POWODZI JEST WYSOKIE I WYNIOSI 10%
- CALY OBSZAR PLANU POŁOŻONY JEST W GRANICACH OTULINY GOSTYŃSKO-WŁOCŁAWSKIEGO PARKU KRAJOBRAZOWEGO



Tytuł opracowania	MIJSCOWY PLAN ZAGOSPODAROWANIA PRZESTRZENNEGO DLA CZĘŚCI WSI BIAŁE I ANTONINÓW, GMINA GOSTYNIN
Opis	WIGI GMINY GOSTYNIN UL. PĘCZYŃSKA 05-130 GOSTYNIN KONCEPCJA PLANU UL. NADZYTARSKA 34 05-130 GOSTYNIN
Opracowanie	WIGI ARCH. GOSPODARSTWA I KRAJOBRAZU WOPAL PAŃCZAŁA
Zespół autorów	WIGI ARCH. GOSPODARSTWA I KRAJOBRAZU WOPAL PAŃCZAŁA
Data	LETOPIEŃ 2022
Skala	1:1000
Rysunek	ZALĄCZNIK NR 6 DO UCHWAŁY NR RADY GMINY GOSTYNIN Z DNIA