




MIEJSCOWY PLAN ZAGOSPODAROWANIA PRZESTRZENNEGO
DLA CZĘŚCI WSI BIAŁE I ANTONINÓW, GMINA GOSTYNIN
SKALA 1 : 1000

ZAŁĄCZNIK NR 5
DO UCHWAŁY NR
RADY GMINY GOSTYNIN
Z DNIA

0 50 100 M



OZNACZENIA GRAFICZNE BĘDĄCE USTALENIAMI PLANU

- GRANICA OBSZARU OBJĘTEGO PLANEM
- LINIE ROZGRANICZAJĄCE TERENY O RÓŻNYM PRZEZNACZENIU LUB RÓŻNYCH ZASADACH ZAGOSPODAROWANIA
- NIEPRZEKRACZALNE LINIE ZABUDOWY
- STREFY LOKALIZACJI BUDOWLI I URZĄDZEŃ REKREACYJNYCH
- GRANICE STREF OCHRONY KONSERWATORSKIEJ ZABYTKÓW ARCHEOLOGICZNYCH
- WYBRANE ODLEGŁOŚCI ELEMENTÓW ZAGOSPODAROWANIA PODANE W METRACH

SYMBOLE PRZEZNACZENIA TERENÓW:

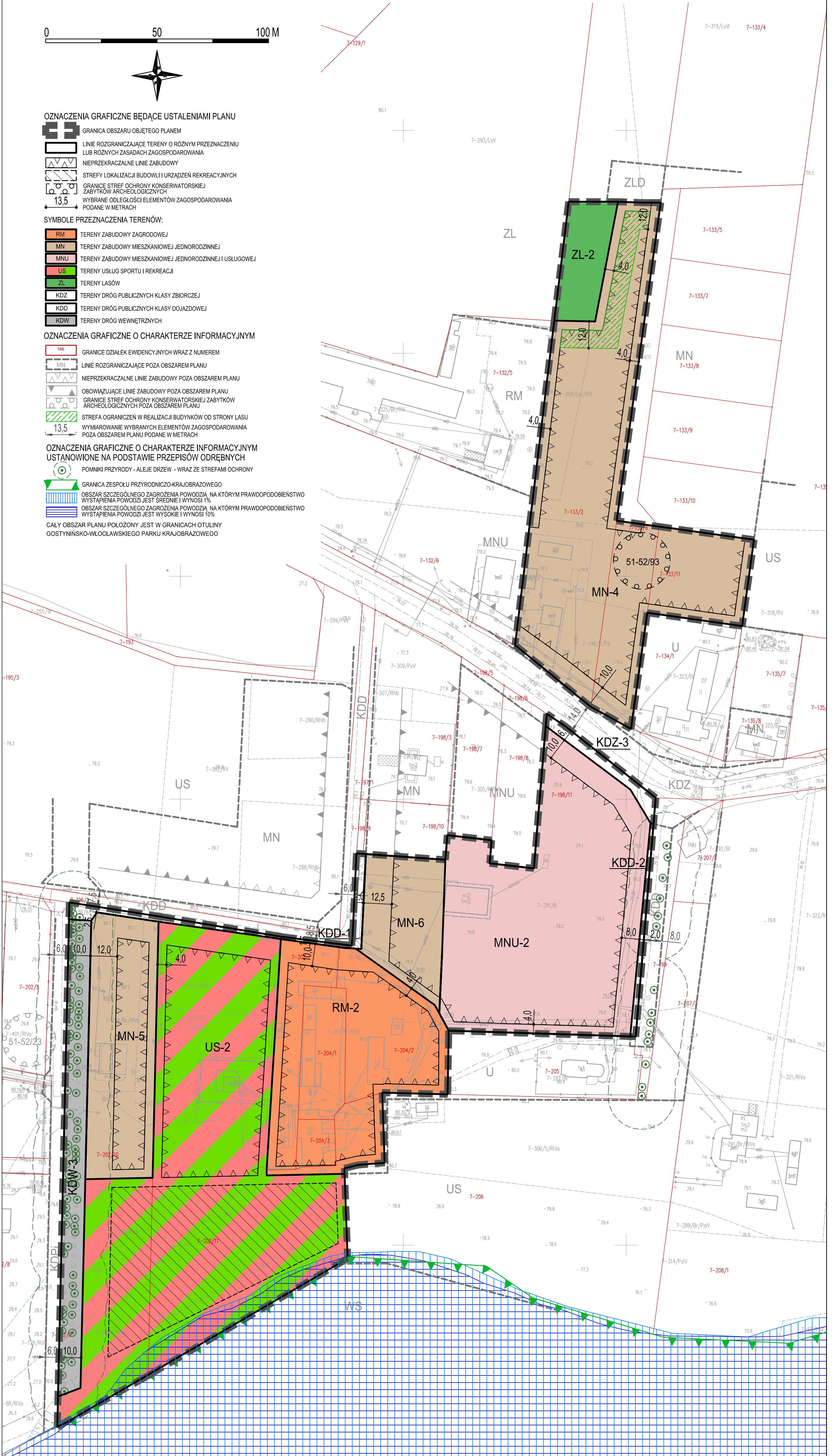
- RM TERENY ZABUDOWY ZAGRODOWEJ
- MN TERENY ZABUDOWY MIESZKANIOWEJ JEDNORODZINNEJ
- MNU TERENY ZABUDOWY MIESZKANIOWEJ JEDNORODZINNEJ I USŁUGOWEJ
- US TERENY USŁUG SPORTU I REKREACJI
- ZL TERENY LASÓW
- KDZ TERENY DRÓG PUBLICZNYCH KLASY ZBIORCZEJ
- KDD TERENY DRÓG PUBLICZNYCH KLASY DOJAZDOWEJ
- KDW TERENY DRÓG WEWNĘTRZNYCH

OZNACZENIA GRAFICZNE O CHARAKTERZE INFORMACYJNYM

- 166 GRANICE DZIAŁEK EWIDENCYJNYCH WRAZ Z NUMEREM
- MN LINIE ROZGRANICZAJĄCE POZA OBSZAREM PLANU
- NIEPRZEKRACZALNE LINIE ZABUDOWY POZA OBSZAREM PLANU
- OBOWIĄZUJĄCE LINIE ZABUDOWY POZA OBSZAREM PLANU
- GRANICE STREF OCHRONY KONSERWATORSKIEJ ZABYTKÓW ARCHEOLOGICZNYCH POZA OBSZAREM PLANU
- STREFA OGRANICZEN W REALIZACJI BUDYNKÓW OD STRONY LASU
- WYMIAROWANIE WYBRANYCH ELEMENTÓW ZAGOSPODAROWANIA POZA OBSZAREM PLANU PODANE W METRACH

OZNACZENIA GRAFICZNE O CHARAKTERZE INFORMACYJNYM


- USTANOWIONE NA PODSTAWIE PRZEPIŚÓW ODREBNYCH
- POMNIKI PRZYRODY - ALEJE DRZEW - WRAZ ZE STREFAMI OCHRONY
- GRANICA ZESPOŁU PRZYRODNICZO-KRAJOBRAZOWEGO
- OBSZAR SZCZEGÓLNEGO ZAGROZENIA POWODZI, NA KTÓRYM PRAWDOPODOBIEŃSTWO WYSTĄPIENIA POWODZI JEST ŚREDNIE I WYNOŚI 1%
- OBSZAR SZCZEGÓLNEGO ZAGROZENIA POWODZI, NA KTÓRYM PRAWDOPODOBIEŃSTWO WYSTĄPIENIA POWODZI JEST WYSOKIE I WYNOŚI 10%
- CAŁY OBSZAR PLANU POŁOŻONY JEST W GRANICACH OTULINY GOSTYŃSKO-WŁOCŁAWSKIEGO PARKU KRAJOBRAZOWEGO



WYRYS ZE STUDIUM UWARUNKOWAŃ I KIERUNKÓW ZAGOSPODAROWANIA PRZESTRZENNEGO GMINY GOSTYNIN
UCHWAŁONEGO UCHWAŁĄ NR 88/X/2003 RADY GMINY GOSTYNIN Z DNIA 9 LIPCA 2003 R.
ZMIENIONEGO UCHWAŁĄ NR 371/W/2011 RADY GMINY GOSTYNIN Z DNIA 31 MARCA 2011 R.



- LINIE I SYMBOLE
- OBSZAR SZCZEGÓLNEGO ZAGROZENIA POWODZI, NA KTÓRYM PRAWDOPODOBIEŃSTWO WYSTĄPIENIA POWODZI JEST ŚREDNIE I WYNOŚI 1%
- OBSZAR SZCZEGÓLNEGO ZAGROZENIA POWODZI, NA KTÓRYM PRAWDOPODOBIEŃSTWO WYSTĄPIENIA POWODZI JEST WYSOKIE I WYNOŚI 10%
- CAŁY OBSZAR PLANU POŁOŻONY JEST W GRANICACH OTULINY GOSTYŃSKO-WŁOCŁAWSKIEGO PARKU KRAJOBRAZOWEGO
- GRANICE STREF OCHRONY KONSERWATORSKIEJ ZABYTKÓW ARCHEOLOGICZNYCH
- STREFA OGRANICZEN W REALIZACJI BUDYNKÓW OD STRONY LASU
- OBOWIĄZUJĄCE LINIE ZABUDOWY POZA OBSZAREM PLANU
- NIEPRZEKRACZALNE LINIE ZABUDOWY POZA OBSZAREM PLANU
- MN LINIE ROZGRANICZAJĄCE POZA OBSZAREM PLANU
- 166 GRANICE DZIAŁEK EWIDENCYJNYCH WRAZ Z NUMEREM
- KDW TERENY DRÓG WEWNĘTRZNYCH
- KDD TERENY DRÓG PUBLICZNYCH KLASY DOJAZDOWEJ
- KDZ TERENY DRÓG PUBLICZNYCH KLASY ZBIORCZEJ
- ZL TERENY LASÓW
- US TERENY USŁUG SPORTU I REKREACJI
- MNU TERENY ZABUDOWY MIESZKANIOWEJ JEDNORODZINNEJ I USŁUGOWEJ
- MN TERENY ZABUDOWY MIESZKANIOWEJ JEDNORODZINNEJ
- RM TERENY ZABUDOWY ZAGRODOWEJ



TYTUL OPRACOWANIA:	MIEJSCOWY PLAN ZAGOSPODAROWANIA PRZESTRZENNEGO DLA CZĘŚCI WSI BIAŁE I ANTONINÓW, GMINA GOSTYNIN
SPORZĄDZIŁ:	WÓJT GMINY GOSTYNIN UL. RYNEK 26 08-800 GOSTYNIN
OPRACOWAŁ:	KANON SP. Z O.O. UL. NAJOPRZYJAZNIEJSZA 54 05-805 OTREBUSZ
ZESPÓŁ AUTORSKI:	MGR INŻ. ARCH. GRZEGORZ CHOJNACKI - KIEROWNIK PRACOWNI MGR INŻ. PAULINA STARCZEWSKA
DATA:	LISTOPAD 2022
RYSUJEK:	ZAŁĄCZNIK NR 5 DO UCHWAŁY NR RADY GMINY GOSTYNIN Z DNIA
SKALA:	1 : 1 000