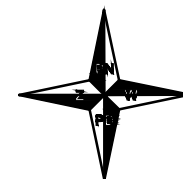
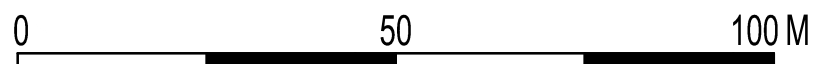
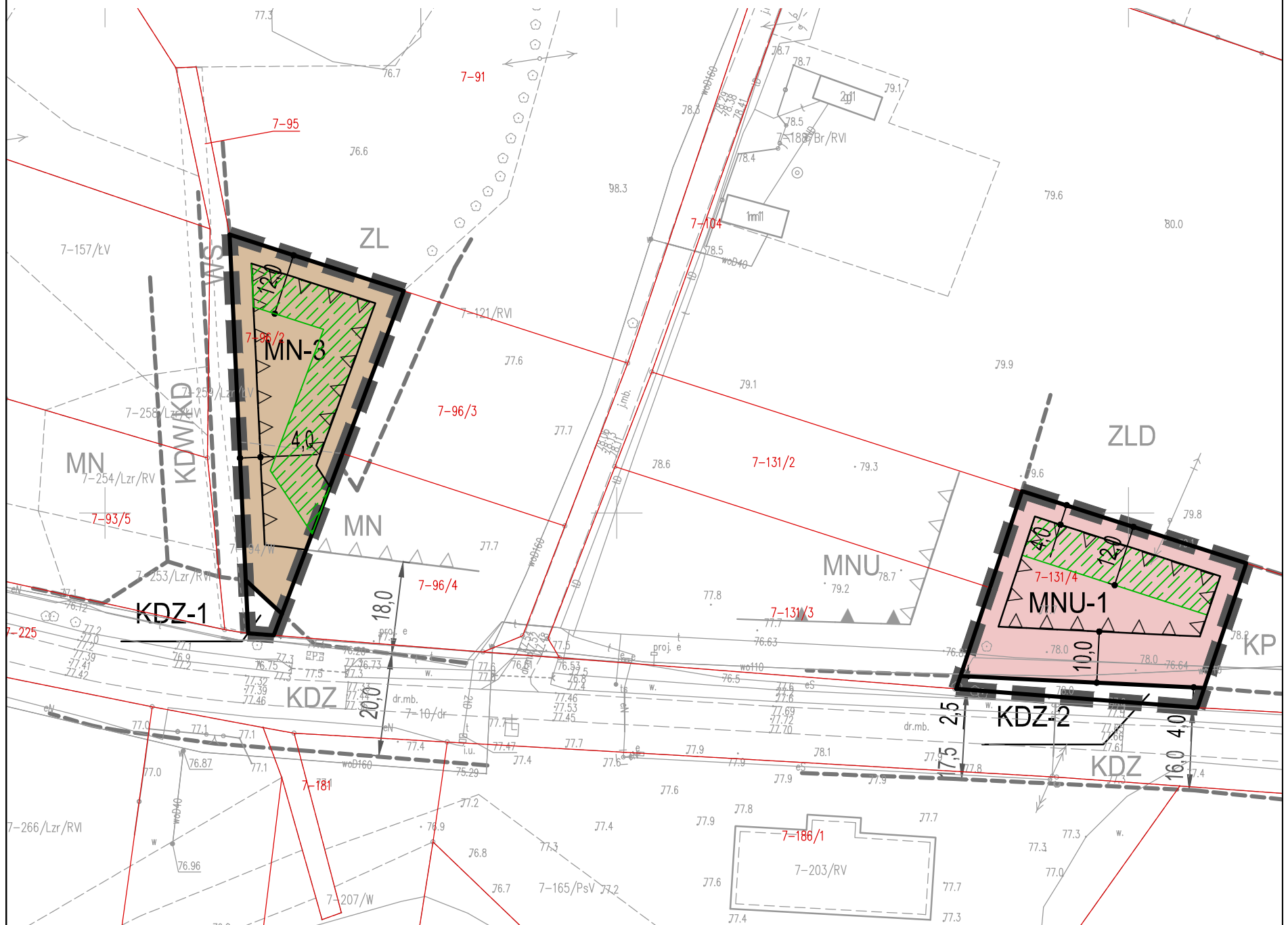


# MIEJSCOWY PLAN ZAGOSPODAROWANIA PRZESTRZENNEGO DLA CZĘŚCI WSI BIAŁE I ANTONINÓW, GMINA GOSTYNIN SKALA 1 : 1000

ZAŁĄCZNIK NR 4  
DO UCHWAŁY NR .....  
RADY GMINY GOSTYNIN  
Z DNIA .....



### OZNACZENIA GRAFICZNE BĘDĄCE USTALENIAMI PLANU

- GRANICA OBSZARU OBJĘTEGO PLANEM
  - LINIE ROZGRANICZAJĄCE TERENY O RÓŻNYM PRZEZNACZENIU LUB RÓŻNYCH ZASADACH ZAGOSPODAROWANIA
  - NIEPRZEKACZALNE LINIE ZABUDOWY
  - 13,5 WYBRANE ODLEGŁOŚCI ELEMENTÓW ZAGOSPODAROWANIA PODANE W METRACH
- SYMBOLE PRZEZNACZENIA TERENÓW:**
- MN TERENY ZABUDOWY MIESZKANIOWEJ JEDNORODZINNEJ
  - MNU TERENY ZABUDOWY MIESZKANIOWEJ JEDNORODZINNEJ I USŁUGOWEJ
  - KDZ TERENY DRÓG PUBLICZNYCH KLASY ZBIORCZEJ


### OZNACZENIA GRAFICZNE O CHARAKTERZE INFORMACYJNYM

- 166 GRANICE DZIAŁEK EWIDENCYJNYCH WRAZ Z NUMEREM
- MN LINIE ROZGRANICZAJĄCE POZA OBSZAREM PLANU
- NIEPRZEKACZALNE LINIE ZABUDOWY POZA OBSZAREM PLANU
- OBOWIĄZUJĄCE LINIE ZABUDOWY POZA OBSZAREM PLANU
- STREFA OGRANICZEŃ W REALIZACJI BUDYNKÓW OD STRONY LASU
- 13,5 WYMIAROWANIE WYBRANYCH ELEMENTÓW ZAGOSPODAROWANIA POZA OBSZAREM PLANU PODANE W METRACH

CAŁY OBSZAR PLANU POŁOŻONY JEST W GRANICACH OTULINY GOSTYNIŃSKO-WŁOCLAWSKIEGO PARKU KRAJOBRAZOWEGO

WYRYS ZE STUDIUM UWARUNKÓW I KIERUNKÓW ZAGOSPODAROWANIA PRZESTRZENNEGO GMINY GOSTYNIN  
UCHWALONEGO UCHWAŁĄ NR 68/X/2003 RADY GMINY GOSTYNIN Z DNIA 9 LIPCA 2003 R.  
ZMIENIONEGO UCHWAŁĄ NR 37/VI/2011 RADY GMINY GOSTYNIN Z DNIA 31 MARCA 2011 R.

GRANICA PLANU



- AKWEDUKTY I CIEKI WODNE
- BUDYNKI CERKÓW, CEKTY SZKOLNE I MOKRADŁA DO ZACHOWANIA
- TERENY UPRAW BOLIŃSKICH PODSTAJAŁ, WSKAZANE DO ZALISZKI
- PROJEKTOWANE KESPOLY PRZYBUDOWO - KRAJOBRAZOWE
- TERENY DLA KTÓRYCH PRZYJĘTO OGRANICZENIE OPRACOWANIA M.P.Z.P.
- OGRANICZENIA PRZEKAZALNOŚCI I INTENSYWNOŚCI STYBIAJĄCYCH UKŁADÓW OSADNICZYCH wg DOMINUJĄCEJ FUNKCJI:
- MIESZKANIOWEJ
- BOLIŃSKIEJ
- LETNISKOWEJ I TURYSTYCZNEJ
- STREFY POTENCJALNEGO ROZWIĄZANIA UKŁADU OSADNICZEGO
- STREFY ADAPTACJI, PRZEKAZALNOŚCI I INWENIURI ZABUDOWY MIESZKANIOWEJ
- STREFY PREFEROWANE DO ROZWIĄZANIA ZABUDOWY REKREACYJNEJ I TURYSTYCZNEJ

TYTUŁ OPRACOWANIA:	MIEJSCOWY PLAN ZAGOSPODAROWANIA PRZESTRZENNEGO DLA CZĘŚCI WSI BIAŁE I ANTONINÓW, GMINA GOSTYNIN		
SPORZĄDZIŁ:	WÓJT GMINY GOSTYNIN UL. RYNEK 26 09-500 GOSTYNIN		
OPRACOWANIE:	KANON Sp. z o.o. UL. NADARZYŃSKA 54 05-805 OTRĘBUSY		
ZESPÓŁ AUTORSKI:	MGR INŻ. ARCH. GRZEGORZ CHOJNACKI - KIEROWNIK PRACOWNI MGR INŻ. PAULINA STARCZEWSKA		
DATA:	LISTOPAD 2022	SKALA:	1 : 1000
RYСУNEK:	ZAŁĄCZNIK NR 4 DO UCHWAŁY NR ..... RADY GMINY GOSTYNIN Z DNIA .....		