

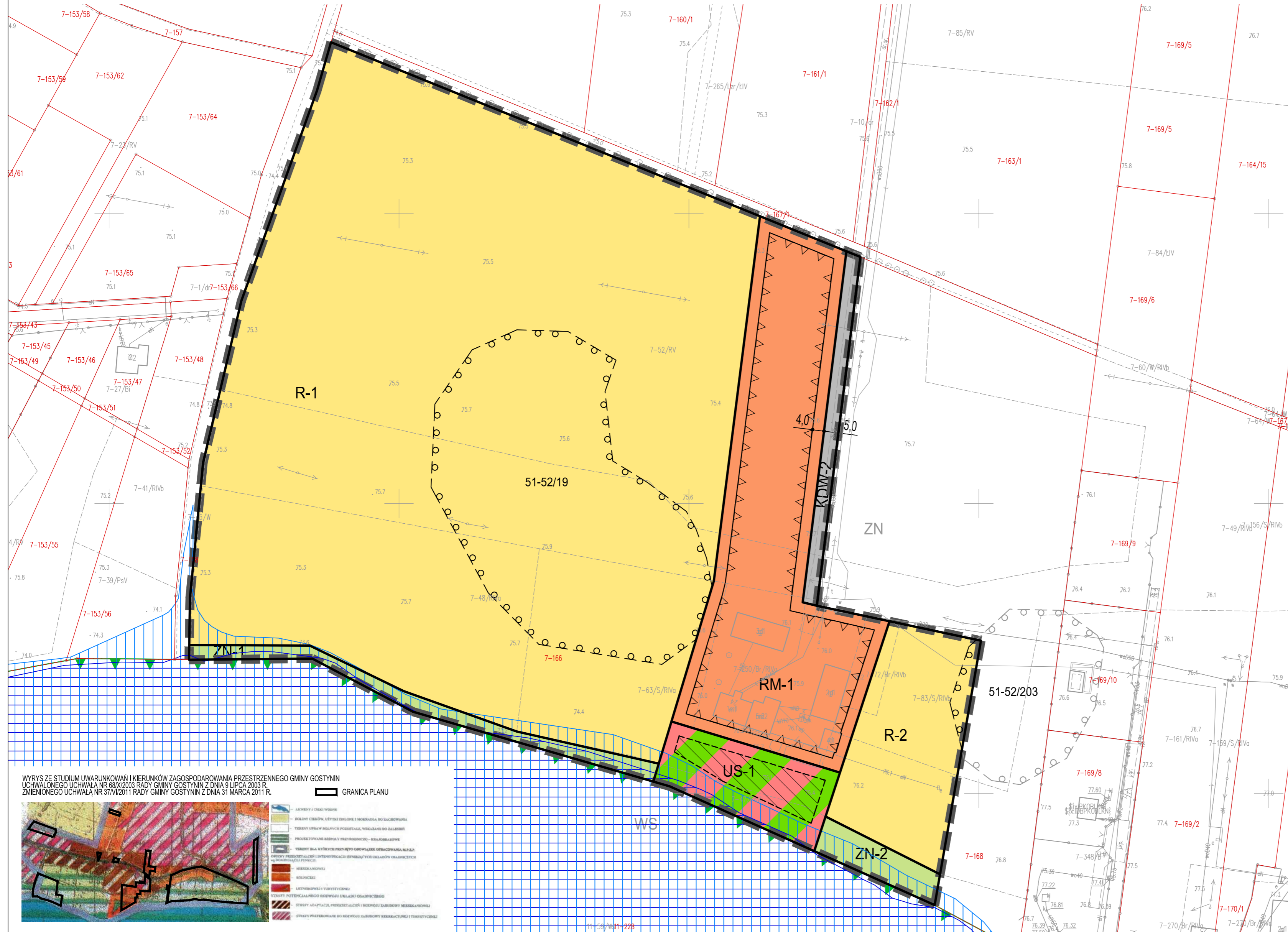



MIEJSCOWY PLAN ZAGOSPODAROWANIA PRZESTRZENNEGO DLA CZĘŚCI WSI BIAŁE I ANTONINÓW, GMINA GOSTYNIN

SKALA 1 : 1000


ZAŁĄCZNIK NR 2
DO UCHWAŁY NR
RADY GMINY GOSTYNIN
Z DNIA

0 50 100 M



- OZNACZENIA GRAFICZNE BĘDĄCE USTALENIAMI PLANU**
- GRANICA OBSZARU OBJĘTEGO PLANEM
 - LINIE ROZGRANICZAJĄCE TERENY O RÓŻNYM PRZEZNACZENIU LUB RÓŻNYCH ZASADACH ZAGOSPODAROWANIA
 - NIEPRZEKRACZALNE LINIE ZABUDOWY
 - GRANICE STREF OCHRONY KONSERWATORSKIEJ ZABYTKÓW ARCHEOLOGICZNYCH
 - STREFY LOKALIZACJI BUDOWLI I URZĄDZEŃ REKREACYJNYCH
 - WYBRANE ODLEGŁOŚCI ELEMENTÓW ZAGOSPODAROWANIA PODANE W METRACH
- SYMBOLY PRZEZNACZENIA TERENÓW:**
- RM - TERENY ZABUDOWY ZAGRODOWEJ
 - US - TERENY USŁUG SPORTU I REKREACJI
 - ZN - TERENY ZIELENI NATURALNEJ
 - R - TERENY ROLNICZE
 - KDW - TERENY DRÓG WEWNĘTRZNYCH
- OZNACZENIA GRAFICZNE O CHARAKTERZE INFORMACYJNYM**
- GRANICE DZIAŁEK EWIDENCYJNYCH WRAZ Z NUMEREM
 - LINIE ROZGRANICZAJĄCE POZA OBSZAREM PLANU
 - GRANICE STREF OCHRONY KONSERWATORSKIEJ ZABYTKÓW ARCHEOLOGICZNYCH POZA OBSZAREM PLANU
 - WYMIAROWANIE WYBRANYCH ELEMENTÓW ZAGOSPODAROWANIA POZA OBSZAREM PLANU PODANE W METRACH
- OZNACZENIA GRAFICZNE O CHARAKTERZE INFORMACYJNYM USTANOWIONE NA PODSTAWIE PRZEPISÓW ODREBNYCH**
- GRANICA ZESPÓŁU PRZYRODNICZO-KRAJOBRAZOWEGO
 - Obszar szczególnego zagrożenia powodzią na którym prawdopodobieństwo wystąpienia powodzi jest średnie i wynosi 1%
 - Obszar szczególnego zagrożenia powodzią na którym prawdopodobieństwo wystąpienia powodzi jest wysokie i wynosi 10%
- CAŁY OBSZAR PLANU POŁOŻONY JEST W GRANICACH OTULINY GOSTYŃNOSKO-WŁOCŁAWSKIEGO PARKU KRAJOBRAZOWEGO

WYRYS ZE STUDIUM UWARUNKOWAŃ I KIERUNKÓW ZAGOSPODAROWANIA PRZESTRZENNEGO GMINY GOSTYNIN
UCHWAŁONEGO UCHWAŁĄ NR 80/X/2003 RADY GMINY GOSTYNIN Z DNIA 9 LIPCA 2003 R.
ZMIENIONEGO UCHWAŁĄ NR 37/VI/2011 RADY GMINY GOSTYNIN Z DNIA 31 MARCA 2011 R.



- GRANICA PLANU**
- AKTOWNY I TERENY WODNE
 - SIŁOWNIE COBODN. KONTROLEROWANE I NIEKONTROLEROWANE
 - TERENY UPRAW ROLNICZYCH PODSTAJĄC, WYŁĄCANE DO SALASZKI
 - PROJEKTOWANE SIŁOWNIE I PRZEKŁADNICE - KRAJOBRAZOWE
 - TERENY DLA WYKONANIA PRACOWNI OCHRONY KONSERWATORSKIEJ
 - TERENY PRZEZNACZONE DO WYKONANIA PRACOWNI OCHRONY KONSERWATORSKIEJ
 - MIKROKANTY
 - MIKROKANTY
 - AKTYWNOŚCI I FORMYSCYJNE
 - STREFY JAKOŚCI PRZEKŁADNICY I BUDOWNI ZABUDOWY MIESZKANIOWEJ
 - STREFY PRZEZNACZONE DO WYKONANIA PRACOWNI OCHRONY KONSERWATORSKIEJ

TYTUŁ OPRACOWANIA:	MIEJSCOWY PLAN ZAGOSPODAROWANIA PRZESTRZENNEGO DLA CZĘŚCI WSI BIAŁE I ANTONINÓW, GMINA GOSTYNIN		
SPORZĄDZIŁ:	WOJÓT GMINY GOSTYNIN UL. RYNEK 26 09-500 GOSTYNIN		
OPRACOWAŁ:	KANON Sp. z o.o. UL. NADARZYŃSKA 54 05-805 OTREBUSZY		
ZESPÓŁ AUTORSKI:	MGR INŻ. ARCH. GRZEGÓRZ CHOJNACKI - KIEROWNIK PRACOWNI MGR INŻ. PAULINA STARCZEWSKA		
DATA:	LISTOPAD 2022	SKALA:	1:1000
RYSunEK:	ZAŁĄCZNIK NR 2 DO UCHWAŁY NR RADY GMINY GOSTYNIN Z DNIA		