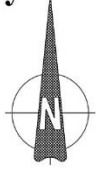
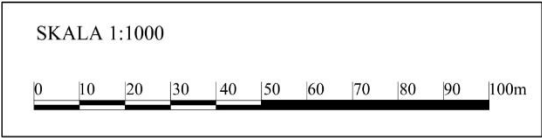


MIEJSCOWY PLAN ZAGOSPODAROWANIA PRZESTRZENNEGO dla działki nr ew. 70/22 położonej w miejscowości GORZEWO gm. Gostynin

Załącznik nr 1
do Uchwały 383/XXXIX/2022
Rady Gminy Gostynin
z dnia 30 marca 2022 r.



UWAGA
Granice nie spełniają wymagań określonych w rozporządzeniu MRRiB w sprawie ewidencji gruntów i budynków

Wznowia się zgodność niniejszej kopii z treścią materiału państwowego zasobu geodezyjnego i katastrального

Organ prowadzący państwową ewidencję geodezyjną: STAROSTA GOSTYŃSKI KORBUSZ MOBYL

Nazwa działki: 69/7

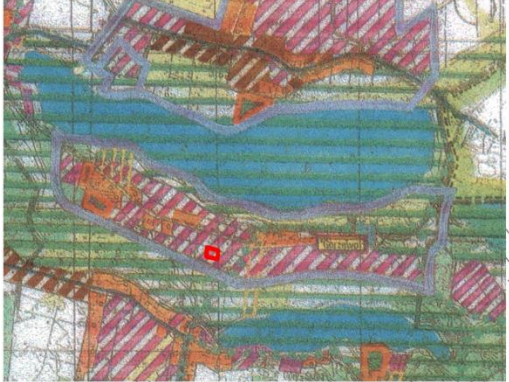
Identyfikator materiału za: 01.05.2022

Data wydania: 01.05.2022

Imię, nazwisko i podpis osoby reprezentującej organ: ANO



WYRYS ZE STUDIUM UWARUNKWAŃ I KIERUNKÓW ZAGOSPODAROWANIA GMINY GOSTYŃNIN



- STREFA PREFEROWANA DO ROZWOJU ZABUDOWY REKREACYJNEJ I TURYSTYCZNEJ

- TEREN OBJĘTY PLANEM

- USTALENIA:**
- GRANICE OBSZARU OBJĘTEGO USTALENIAMI PLANU
 - LINIE ROZGRANICZAJĄCE TERENY O RÓŻNYM PRZEZNACZENIU I RÓŻNYCH ZASADACH ZAGOSPODAROWANIA
 - NIEPRZEKARCZALNE LINIE ZABUDOWY
 - ML/MN** - TERENY ZABUDOWY REKREACYJNEJ I MIESZKANIOWEJ
 - KDW** - TERENY DRÓG WEWNĘTRZNYCH
 - KDD** - TERENY DRÓG PUBLICZNYCH W KLASIE DOJAZDOWEJ
 - ZMIYMIAROWANIE ODLEGŁOŚCI

BUDOWLANE I URBANISTYCZNE USŁUGI PROJEKTOWE
mgr inż. ALICJA PEJTA-JAWORSKA
opracowanie planistyczne, projekty infrastruktury technicznej, ekspertyzy z zakresu ochrony środowiska

06-400 Plock, ul. Kazimierza Wielkiego 37/93 kom. 534766500 e-mail: azejawska@wp.pl

Główny projektant: **mgr inż. Alicja Pejta-Jaworska**
Uprawnienia urbanistyczne Nr 1500